



Программа развития территории Курчумского района на 2016-2020 годы

Утверждена решением
Курчумского районного
маслихата

« » 2015 года

№ _____

Программа развития территории Курчумского района на 2016-2020 годы

Содержание

1. Паспорт.....	3
2. Анализ текущей ситуации.....	6
2.1. Анализ социально-экономического положения территории.....	7
2.2. Социальная сфера.....	24
2.3. Общественная безопасность и правопорядок.....	39
2.4. Инфраструктурный комплекс.....	44
2.5. Экология и земельные ресурсы.....	52
2.6. Государственные услуги.....	54
2.7. Комплексная характеристика основных проблем, рисков, сдерживающих факторов, конкурентных преимуществ и возможностей устойчивого социально-экономического развития территории	57
3. Основные направления, цели, целевые индикаторы, показатели результатов и пути достижения.....	62
4. Необходимые ресурсы для достижения поставленных целей.....	80

1. ПАСПОРТ

Наименование	Программа развития территории Курчумского района на 2016-2020 годы.
Основание для разработки	Указы Президента Республики Казахстан: от 18 июня 2009 года № 827 «О Системе государственного планирования в Республике Казахстан», от 4 марта 2010 года № 931 «О некоторых вопросах дальнейшего функционирования Системы государственного планирования в Республике Казахстан»
Основные характеристики региона	<p>Курчумский район образован в 1928 году. В 1997 году к территории района был присоединен Маркакольский район. Территория района составляет 23,2 тыс. кв. километров (8,2% от территории Восточно-Казахстанской области). Район граничит с Китайской Народной республикой, а также с Кокпектинским, Катон-Карагайским и Зайсанским районами Восточно-Казахстанской области.</p> <p>Административный центр - с.Курчум. По административно - территориальному признаку район делится на 12 сельских округов, в которых расположены 53 населенных пункта. В районе проживает 27,9 тыс. человек, плотность населения на 1 кв. км - 1,2 человека.</p> <p>Территория района богата водными ресурсами. В районе находится 16 озер, включая часть озера Зайсан, принадлежащая Курчумскому району. Площадь озер составляет 59596 га, из них мелкие 768 га, часть озера Зайсан 13017 га и озеро Маркаколь 45811 га - самое крупное в Республике из высокогорных озер. Лесами и лесопитомниками занято 191 тыс. гектар.</p>
Направления	<p>Экономика;</p> <p>Социальная сфера;</p> <p>Общественная безопасность и правопорядок;</p> <p>Инфраструктура;</p> <p>Жилищно-коммунальное хозяйство;</p> <p>Экология и земельные ресурсы;</p> <p>Государственные услуги;</p> <p>Развитие сельских территорий.</p>
Цели	<ol style="list-style-type: none"> 1) Рост налоговых и неналоговых поступлений в бюджет 2) Развитие приоритетных секторов промышленности 3) Обеспечение продовольственной безопасности региона 4) Динамичное развитие сферы внутренней торговли 5) Стимулирование притока инвестиций в экономику района 6) Развитие индустрии туризма 7) Создание основ развития сельских территорий 8) Обеспечение равного доступа учащихся к образовательным ресурсам в рамках национального стандарта образования 9) Обеспечение охвата детей качественным дошкольным воспитанием и обучением 10) Реализация государственной молодежной политики 11) Сохранение и укрепление здоровья населения. 12) Повышение мер содействия занятости населения 13) Обеспечение социальной защиты уязвимой категории населения 14) Создание доступной среды для лиц с ограниченными возможностями 15) Сохранение отечественной культуры 16) Обеспечение единства нации и межконфессионального согласия 17) Обеспечение информационной безопасности, путем полного охвата населения национальным цифровым телевидением 18) Развитие массового спорта 19) Создание толерантной языковой среды как фактора единения народа Казахстана 20) Обеспечение надежного правопорядка на улицах 21) Обеспечение безопасности дорожного движения 22) Обеспечение защищенности территорий от негативных чрезвычайных ситуаций 23) Обеспечение населения доступными услугами связи 24) Обеспечение доступным жильем населения 25) Развитие инфраструктуры автодорожной отрасли и обеспечение транспортной связи между населенными пунктами 26) Обеспечение населения качественными коммунальными услугами 27) Совершенствование системы сбора, переработки и утилизации твердых бытовых отходов 28) Вовлечение в сельскохозяйственный оборот земель сельскохозяйственного назначения 29) Повышение доступности государственных услуг для граждан и организаций

Целевые индикаторы	<p>До 2020 года:</p> <ol style="list-style-type: none"> 1) Рост налоговых и неналоговых поступлений – 102,2 %; 2) Индекс физического объема выпуска продукции обрабатывающей промышленности – 103%; 3) Индекс физического объема горнодобывающей промышленности и разработки карьеров – 180%; 4) Индекс физического объема производства продукции сельского хозяйства – 104,9%; 5) Индекс физического объема продукции животноводства – 104,9%; 6) Индекс физического объема продукции растениеводства – 104,0%; 7) Доля поголовья крупного рогатого скота и мелкого рогатого скота в организованных хозяйствах: КРС – 32,7%, МРС – 40,5%; 8) Доля крупного рогатого скота и мелкого рогатого скота участвующих в породном преобразовании: КРС – 19,0%, МРС – 8,1%; 9) Индекс физического объема розничной торговли – 112%; 10) Индекс физического объема инвестиций в основной капитал – 101,9%; 11) Инвестиции в основной капитал на душу населения – 65,3 тыс. тенге; 12) Увеличение количества обслуженных посетителей местами размещения по внутреннему туризму (резиденты), в сравнении с предыдущим годом – 110,0%; 13) Увеличение количества представленных койко-суток, в сравнении с предыдущим годом – 107,0%; 14) Рост численности населения к предыдущему году – 97,8%; 15) Рост численности населения в опорных сельских населенных пунктах – 5 562 человека; 16) Рост численности населения в опорных приграничных сельских населенных пунктах – 5 562 человека; 17) Обеспечение функционирования организаций общего среднего образования согласно государственному нормативу сети – 100%; 18) Доля учащихся, успешно (отлично/хорошо) освоивших образовательные программы среди выпускников школ по естественно-математическим дисциплинам – 62,0%; 19) Охват детей инклюзивным образованием от общего количества детей с ограниченными возможностями – 4,6%; 20) Охват детей (3-6 лет) дошкольным воспитанием и обучением – 100%; <p>В том числе за счет развития сети частных дошкольных организаций – 0;</p> <ol style="list-style-type: none"> 21) Уровень удовлетворенности населения в возрасте от 14 до 29 лет реализацией государственной молодежной политикой – 56,0%; 22) Снижение материнской смертности, на 100 тыс. населения – 0; 23) Снижение младенческой смертности, на 1000 родившихся живыми – 9,5; 24) Снижение смертности от злокачественных новообразований, на 100 тыс. населения – 90; 25) Распространенность вируса иммунодефицита человека в возрастной группе 15-49 лет, в пределах 0,2-0,6% – 0,09%; 26) Снижение смертности от туберкулеза – 3,3%; 27) Количество созданных рабочих мест – 645 ед.; 28) Доля трудоустроенных от числа лиц, обратившихся по вопросам трудоустройства – 78,8%; 29) Доля трудоспособных из числа получателей адресной социальной помощи – 22,5%; 30) Удельный вес лиц, охваченных оказанием специальных социальных услуг (в общей численности лиц, нуждающихся в их получении) – 100%; 31) Доля лиц, охваченных специальными социальными услугами, предоставляемыми субъектами частного сектора (в том числе, неправительственными организациями) – 18,2%; 32) Доля объектов социальной инфраструктуры, обеспеченных доступом для инвалидов от общего числа паспортизированных объектов социальной, транспортной инфраструктуры – 5,1%; 33) Среднее число посетителей (посещений) организаций культуры на 1000 человек – 419 892 человек; 34) Количество посетителей библиотек – 11 715 человек; 35) Доля населения, положительно оценивающего государственную политику в сфере межконфессиональных отношений – 86%; 36) Количество абонентов, подключенных к отечественному телевидению – 7 603 человек; 37) Охват населения отечественным телевидением – 100%; 38) Охват граждан, занимающихся физической культурой и спортом – 24%;
--------------------	--

	<p>39) Охват детей и подростков от 7 до 18 лет, занимающихся физической культурой и спортом в детско-юношеских спортивных школах, спортивных клубах физической подготовки от общей численности детей и подростков – 18%;</p> <p>40) Доля взрослого населения, владеющего государственным языком – 100%;</p> <p>41) Доля взрослого населения, владеющего английским языком – 5,5%;</p> <p>42) Доля взрослого населения, владеющего тремя языками (государственным, русским и английским) – 4,5%;</p> <p>43) Удельный вес преступлений, совершенных на улицах – 6,1%;</p> <p>44) Удельный вес преступлений, совершенных несовершеннолетними – 5,2%;</p> <p>45) Удельный вес преступлений, совершенных ранее совершавшими – 46%;</p> <p>46) Снижение числа погибших в ДТП на 100 пострадавших – 16 чел;</p> <p>47) Уровень обеспеченности инфраструктуры противодействия чрезвычайным ситуациям – 62%;</p> <p>48) Плотность фиксированных линий телефонной связи на 100 жителей ед. – 25ед;</p> <p>49) Плотность пользователей Интернет – 53%;</p> <p>50) Уровень цифровой грамотности населения – 81%;</p> <p>51) Общая площадь введенных в эксплуатацию жилых зданий – 3 000 кв. м;</p> <p>52) Доля автомобильных дорог областного и районного значения, находящихся в хорошем и удовлетворительном состоянии – 65,4%;</p> <p>53) Доля неохваченных пассажирским автотранспортным сообщением населенных пунктов – 0%;</p> <p>54) Снижение доли объектов кондоминиума, требующих капитального ремонта – 11%;</p> <p>55) Доступ сельских населенных пунктов к централизованному водоснабжению – 75%, водоотведению – 9,4%;</p> <p>56) Доля модернизированных сетей от общей протяженности: теплоснабжение – 0%, электроснабжение – 0,4%;</p> <p>57) Доля утилизации твердых бытовых отходов к их образованию – 0%;</p> <p>58) Охват населения района услугами по сбору и транспортировке отходов – 43,6%;</p> <p>59) Доля объектов размещения твердых бытовых отходов, соответствующих экологическим требованиям и санитарным правилам (от общего количества мест захоронения) – 3,2%;</p> <p>60) Увеличение доли вовлеченных в сельскохозяйственный оборот земель сельхоз назначения – 11,1%;</p> <p>61) Доля севооборотов в составе пахотных земель (полевой севооборот) – 300%;</p> <p>62) Доля пастбищеоборота в составе естественных пастбищных угодий (кормовой севооборот) – 80%;</p> <p>63) Повышение уровня удовлетворенности качеством оказания государственных услуг оказываемых местными исполнительными органами – 91%;</p> <p>64) Доля электронного документооборота от общего документооборота – 100%.</p>
<p>Источники и объемы финансирования</p>	<p>Источники финансирования: республиканский и областной бюджеты, привлеченные и собственные средства, заемные средства.</p> <p>Объемы финансирования: всего – 33259,2 млн. тенге</p> <p>в том числе:</p> <p>2016г. – 2813,7 млн. тенге</p> <p>2017г. – 2902,7 млн. тенге</p> <p>2018г. – 2630,7 млн. тенге</p> <p>2019г. – 4171,7 млн. тенге</p> <p>2020г. – 20740,5 млн.тенге</p>

2. Анализ текущей ситуации

Программа развития района направлена на повышение качества жизни населения, на обеспечение роста экономики через диверсификацию и повышение конкурентоспособности производства.

В рамках Программы развития проведен анализ современного состояния социально-экономического положения района, выявлены сильные и слабые стороны, угрозы и возможности развития.

Реализация мероприятий Программы развития региона, с учетом имеющихся преимуществ, а также возможностей и угроз, направлена на обеспечение повышения уровня и качества жизни населения при устойчивом социальном, экономическом и инфраструктурном развитии.

Курчумский район образован в 1928 году. В 1997 году к территории района был присоединен Маркакольский район. Территория района составляет 23,2 тыс. кв. километров (8,2% от территории Восточно-Казахстанской области). Район граничит с Китайской Народной Республикой, а также с Кокпектинским, Катон-Карагайским и Зайсанским районами Восточно-Казахстанской области.

Административный центр - с.Курчум. По административно-территориальному признаку район делится на 12 сельских округов, в которых расположены 53 населенных пункта. В районе проживает 27,9 тыс. человек (0,02 % от населения области), плотность населения на 1 кв. км - 1,2 человека.

Численность населения района за 3 года уменьшилась на 1536 человек, при этом за 2014 год естественный прирост населения составил 250 человек. Население в демографическом отношении имеет тенденцию к старению за счет низкого удельного веса молодежи (18,6% - 5 196 человек).

Несмотря на рост уровня рождаемости –18,3 (ВКО – 17,4) и снижение уровня смертности – 9,5 (по области-10,42), наблюдается отрицательное сальдо миграции населения (-1031). В результате миграционного обмена за 2014 год в районе выбыло 1 629, прибыло 598 человек.



Рисунок 1. Административно – территориальное деление ВКО.

Климат резко континентальный, с большой амплитудой суточных, сезонных и среднегодовых колебаний температуры воздуха.

Территория района богата водными ресурсами. В районе находится 16 озер, включая часть озера Зайсан, принадлежащая Курчумскому району. Площадь озер составляет 59596 га, из них мелкие 768 га, часть озера Зайсан 13017 га и озеро Маркаколь 45811 га - самое крупное в Республике из высокогорных озер. Лесами и лесопитомниками занято 191 тыс. гектар.

На территории района имеются различные полезные ископаемые, которые можно использовать в строительстве, в том числе: 3 месторождения строительного камня, 9 месторождений песчанно-гравийной смеси, 3 месторождения кирпичной глины, 1 месторождение графита.

Транспортный комплекс района включает только автомобильный транспорт. Протяженность автомобильных дорог общего пользования составляет 928 км. По территории района проходит магистральный автотранспортный коридор Омск – Майкапчагай.

На территории района расположен Маркакольский государственный природный заповедник, который

организован в 1976 году, площадь–102979га.

Состояние социально-экономического развития региона характеризуется положительной динамикой развития реального сектора, социальной сферы и инфраструктурного комплекса.

К основным конкурентным преимуществам района относятся: наличие запасов минерального сырья, залежей цветной металлургии, лесных и энергетических ресурсов, относительно низкий уровень безработицы, наличие уникальных рекреационных условий, позволяющих развивать туризм.

2.1 Анализ социально-экономического состояния территории

2.1.1. Экономическое развитие

Промышленность

Промышленность района представлена четырьмя отраслями: горнодобывающая, обрабатывающая, производство и распределение электроэнергии, газа и воды (таблица 1).

Таблица 1 - Основные показатели выпуска промышленной продукции за 2012 – 2014 годы, млн. тенге

Объем выпуска, млн. тенге	2012 г.	2013 г.	2014 г.	В % 2014 год к 2012 году	Доля в % в 2014 г
промышленность	1648,3	1861,6	2235,7	135,6	100
горнодобывающая промышленность	291,5	114,4	146,4	50,2	6,5
обрабатывающая промышленность	1232,8	1526,3	1828,2	148,2	81,8
электроснабжение, подача газа, пара, воздушное кондиционирование	116,7	167,4	200,6	171,9	9
водоснабжение, канализационная система, контроль над сбором и распределением отходов	7,2	53,4	60,5	в 8 раз	2,7

По структуре около 82% промышленного производства приходится на обрабатывающую промышленность, 6,5% - на горнодобывающую, электроснабжение, подача газа, пара, воздушное кондиционирование – 8,9%, водоснабжение, канализационная система, контроль над сбором и распределением отходов – 2,7%. Доля района в составе промышленного производства области незначительна - 0,002 %.

Горнодобывающая промышленность.

В структуре промышленности района доля горнодобывающей промышленности в текущем году составляет 6,5%.

Резервами для развития горнодобывающей промышленности являются неразведанные месторождения (предгорье Курчумских гор, бассейн реки Курчум) серебра, свинца, меди, молибдена, олова, а также разрабатываемые исторически месторождения золота на рудниках Курчум и Чердожак. Для промышленности строительных материалов - разведанные месторождения строительного камня, песчано-гравийной смеси известняка, кирпичной глины, тугоплавкой глины, неразведанные месторождения талька и графита.

Промышленное производство в основном сконцентрировано: добыча цветных металлов в восточной части района (Маралдинский и Абайский сельские округа).

Объем выпуска горнодобывающей промышленности в 2014 году составил 146,4 млн. тенге, что почти в 2 раза ниже уровня 2012 года.

Горнодобывающая промышленность района представлена предприятием ТОО «ГРК Визол», которое занимается добычей золота. В 2014 году добыча цветных металлов не производилась в связи с рекультивацией производства.

В районе в 2014 году зарегистрировались еще 2 компании ТОО «Манка» и ТОО «Маралиха голд», занимающиеся разведкой и последующей добычей цветных металлов.

Прочие отрасли горнодобывающей промышленности представлены предприятиями ТОО «Жас», ТОО «СМУ Шығыс», КГП «ОблШығысЖол», ИП «Тердыкбаев», ТОО «Иртыштранс», которые занимаются добычей гравия и щебня.

Обрабатывающая промышленность.

Легкая промышленность представлена в основном в райцентре и на востоке района, добыча рыбы в юго-западной части (на побережье озера Зайсан), переработка рыбы в районном центре. Основные производители промышленной продукции: ТОО «Торетогом» (рыболовство и переработка рыбы, экспорт рыбной продукции).

Рост объема промышленной продукции произошел за счет увеличения объема производства в обрабатывающей промышленности.

Объем выпуска обрабатывающей промышленности в 2014 году составил 1828,2 млн. тенге, что больше уровня 2012 года на 48,2%. Основная причина роста – возобновление в 2013 году деятельности ТОО «Торетогам», которое в 2014 году получило право на ловлю рыбы в озере Зайсан Курчумского побережья сроком на 10 лет. Годовой лимит предприятия составляет 2000 (две тысячи) тонны. За 2014 год было произведено рыбной продукции (рыбное филе, рыбная мука) на сумму 87,1 млн.тенге. Это предприятие с законченным циклом производства: от добычи и полной переработки до реализации рыбной продукции, в том числе и за пределы Республики Казахстан (Россия, Литва). Предприятие имеет 3 цеха – филейный, мучной, вялочный. Суточная производительность: переработка рыбы на филе – 14 тонн всутки, переработка рыбы на тушки - 10 тонн в сутки, переработка рыбы в цехе вялки - 75 тонн в сутки, производство рыбной муки – 10 тонн в сутки. В мае 2014 года проведена реконструкция и модернизация завода. Коллектив предприятия из 280 человек, перерабатывает продукцию местных промысловиков рыбы (1120 человек).

Производством и поставкой молочных продуктов в районе занимаются крестьянские хозяйства.

В Теректинском сельском округе Курчумского района в конце 2013 года открыт цех по производству молочных продуктов «Кызылаши. Также в районе начата реализация проекта создания цеха по сбору молока в с.Курчум.

В районе действуют 25 пекарен, которые в сутки выпекают 7,45 тонн свежего хлеба. Потребность хлеба района составляет 2,7 тыс. тонн в год. Жители района полностью обеспечены хлебобулочными изделиями местного производства.

Производство деревянных и пробковых изделий в 2014 году составило 5,5 млн. тенге, рост по сравнению с 2012 годом в 3 раза (в 2012 году - 1,7 млн. тенге.). Деревообработкой (более 200 куб.м) занимаются индивидуальные предприниматели в Курчумском и Сарыюленском сельском округах. Производством мебели для населения занимаются в Теректинском, Борановском, Сарыюленском, Курчумском сельском округах.

Развитие местного содержания

Доля казахстанского содержания за 2014 год составила 99,9%, в том числе 99,8% в объеме закупок товаров, 100% в объеме услуг. Общий объем закупок товаров, работ и услуг по району составил 588 486,7 тыс. тенге. Из них товаров у отечественного производителя 293 886,8 тыс. тенге, услуг 3 892,3 тыс. тенге.

Одним из приоритетных вопросов для развития экономики региона является поддержка отечественного товаропроизводителя через развитие местного содержания в закупках государственных органов, национальных компаний, системообразующих предприятий и недропользователей.

Для поддержки и укрепления связей отечественных товаропроизводителей с национальными компаниями и системообразующими предприятиями акиматом района проводится последовательная работа.

SWOT - анализ отрасли:

Сильные стороны (S)	Слабые стороны (W)
1) наличие собственной материально-сырьевой базы действующих предприятий; 2) обеспеченность энергетическими ресурсами.	1) недостаточность оборотных средств и накоплений у предприятий для модернизации и технического перевооружения производств; 2) ограничение по росту конкурентоспособности на рынке из-за географического расположение района.
Возможности (O)	Угрозы (T)
1) открытие производства по добыче меди и строительство обогатительного комбината при участии частного сектора; 2) использование предприятиями района инструментов поддержки в рамках государственных и отраслевых программ.	1) истощение запасов добываемых руд и отсутствие спроса на общераспространенные полезные ископаемые; 2) сложности с привлечением инвестиции в связи с географическим положением района; 3) высокие операционные издержки бизнеса и риски задержки груза из-за аварий или остановки паромных переправ.

Проблемные вопросы:

- высокие транспортные издержки промышленных предприятий района в связи с сезонностью работы паромной переправы;
- истощение сырьевой базы золотодобывающих предприятий района;

- отсутствие собственных перерабатывающих производств в отрасли строительных материалов (все сырье, добываемое на карьерах района, вывозится на переработку в другие регионы области);
- в районе в отрасли агропереработки преобладают малые предприятия. Производства размещены в приспособленных помещениях. Проблемой является низкий уровень механизации и автоматизации производственных процессов, что не позволяет выпускать конкурентоспособную продукцию;
- не задействован потенциал местного производства продукции потребительского спроса (в группе потребительских товаров лишь небольшая часть производится в районе: валенки, цемент, дрова, мебель, кирпичи, пескоблоки, рыбная продукция, молочная продукция, хлебобулочные изделия).

Энергоснабжение

В структуре промышленности района доля производства и распределения электроэнергии составляет 9%.

Производство электроэнергии в 2014 году составило 200,6 млн. тенге, по сравнению с 2012 годом наблюдается рост на 71,9% (116,7 млн. тенге).

Основной причиной роста потребления электроэнергии является ежегодное повышение тарифных цен на электроэнергию и установкой уличного освещения по всем населенным пунктам.

Энергоснабжающим предприятием в районе является ТОО «Шыгысэнерготрейд», поставляющее электрическую энергию по линиям ВК РЭК. Район полностью обеспечен электроэнергией. Введены дифференцированные тарифы по зонам суток «день» - «ночь» и по объему потребления электрической энергии, которые являются конкретным стимулом экономии энергоресурсов среди населения. Степень износа электрических сетей района составляет 65-70%.

В районе все большую популярность приобретает использование солнечной и ветровой энергии. Так, например, в удаленных от линии электропередач хозяйствах установлены солнечные батареи и ветровые мельницы.

В районе не задействован имеющийся потенциал возобновляемых источников электроэнергии (целесообразно строительство каскада Курчумских ГЭС на реке Курчум и каскада Калжырских ГЭС на реке Калжыр).

SWOT - анализ отрасли:

Сильные стороны (S)	Слабые стороны (W)
1) развитая схема системообразующих линий электропередачи напряжением 110 КВт и ниже; 2) наличие значительного потенциала возобновляемой энергии;	1) высокая степень изношенности электрических региональных сетей (~ 65-70%).
Возможности (O)	Угрозы (T)
1) ввод возобновляемых источников энергии при поддержке государством частных инвесторов.	1) снижение качества энергообеспечения потребителей района в связи со значительным износом сетей.

Проблемные вопросы:

- не задействован потенциал развития гидроэнергетики.

Производство и распределение воды.

В структуре промышленности района доля производства и распределение воды - 2,7%.

Объем водоснабжения в 2014 году в стоимостном выражении составил 60,5 млн. тенге, тогда как в 2012 году - 7,2 млн. тенге, рост в 8 раз, так как за период 2012-2014 годы отремонтированы скважины питьевой воды в селах Аманат, Аксуат Балықшинского сельского округа, в селах Каратагай, Егиндыбулак Калгутинского сельского округа, в селах Теректы, Куйган.

В системе коммунально-бытового водоснабжения населения района числится 36,5 км водопровода, 60% сетей находятся в неудовлетворительном состоянии.

За 2014 год выделены денежные средства для изготовления проектно-сметной документации на строительство водопроводных сетей в с.Буран, в 10 – ти населенных пунктах на сумму 34,0 млн.тенге, проведены работы по устройству локальных водопроводов с монтажом установок по очистке воды и прокладке водопроводной ветки. Тем самым увеличился уровень обеспеченности населения района безопасной питьевой водой на 2,0 %, что позволило довести уровень обеспеченности населения района чистой питьевой водой в 2014 году до 61,3 % (2012 г – 59,3%).

SWOT - анализ отрасли:

Сильные стороны (S)	Слабые стороны (W)
1) достаточный уровень запасов пресных подземных вод; 2) поэтапное улучшение действующих систем водоснабжения.	1) недостаточное использование имеющихся запасов пресных и подземных вод; 2) большой износ объектов и сетей и, как следствие - аварии, потери, низкий уровень качества питьевой воды; 3) обновление основных производственных фондов идет медленно; 4) недостаточность государственных инвестиций в сферу водоснабжения и водоотведения; 5) в 32-х населенных пунктах не определен запас питьевой воды.
Возможности (O)	Угрозы (T)
1) привлечение инвестиций для освоения новых месторождений пресных подземных вод; 2) внедрение современных технологий водоподготовки.	1) снижение качества подземных водных источников в результате нарушения режимов эксплуатации скважин, техногенного загрязнения подземных вод; 2) возможный отказ оборудования по причине физического износа, риск негативного воздействия на окружающую среду; 3) применяются устаревшие технологии водоподготовки, приводящие к ухудшению здоровья населения.

Проблемные вопросы:

- снижение качества подземных водных источников в результате нарушения режимов эксплуатации скважин, техногенного загрязнения подземных вод.
- Инновации и инвестиции

Инвестиции в основной капитал в 2014 году составили 4147,5 млн. тенге, что на 59,5% больше чем в 2012 году (в 2012 году 2599,7 млн. тенге) (рисунок 2). Из них доля частных вложений 55,4% (2 298,5 млн.тенге), доля из республиканского бюджета 2,1% (88,5 млн.тенге), доля из местного бюджета 42,4% (1760,4 млн. тенге). Рост идет за счет привлечения больших объемов частных инвестиции в реальный сектор.

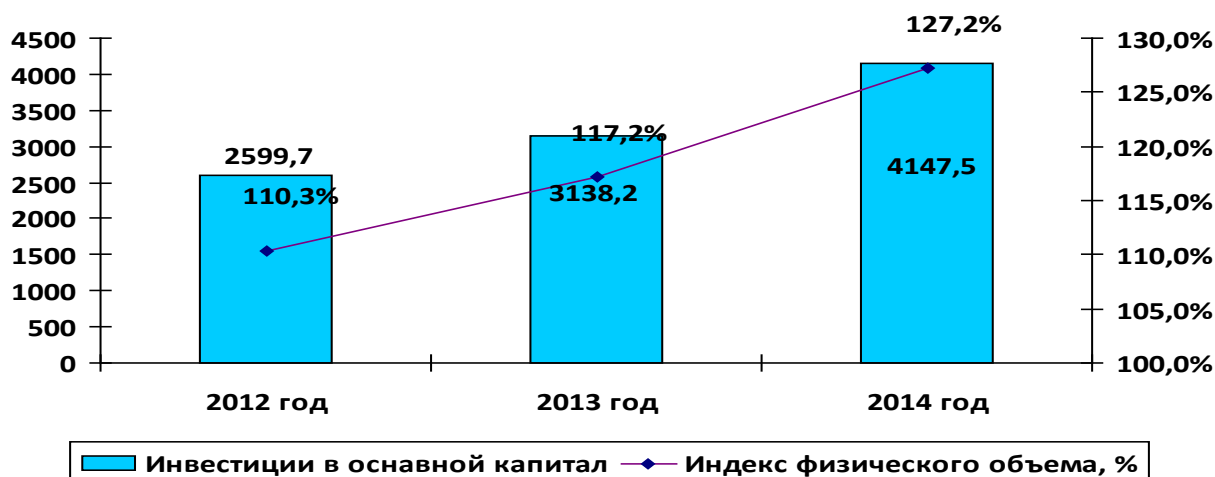


Рисунок 2. Динамика изменения объема инвестиции в основной капитал, млн. тенге

Развитие инновационной сферы района осуществляется в рамках технологических инноваций крупных промышленных предприятий: ТОО «Торетогоам», ТОО «ГРК Визол», также осуществляется внедрение технологий производства энергии на базе возобновляемых источников. В отдаленных от линии электропередач хозяйствах установлены солнечные батареи и ветровые мельницы. В 2013 году на базе ТОО «АБС-Сартау» установлены солнечный и ветровой генераторы.

Тем не менее, на территории района не развита инновационная инфраструктура в форме научно-исследовательских и опытно-конструкторских организаций, связей с университетами области. У предпринимателей района нет соответствующих знаний и опыта в сфере коммерциализации новых технологий. Удаленность района от областного центра и сложность связи с районом в период остановки паромного сообщения не способствует установлению тесных связей с инновационными институтами областного центра.

SWOT - анализ отрасли:

Сильные стороны (S)	Слабые стороны (W)
1) положительная динамика инвестиций; 2) МСБ района активно участвует в использовании мер господдержки малого и среднего предпринимательства для осуществления инвест проектов	1) отсутствие банков второго уровня по кредитованию предпринимательства в районном центре; 2) у предпринимателей нет соответствующих знаний и опыта в сфере коммерциализации новых технологий; 3) неразвитость инновационной инфраструктуры
Возможности (O)	Угрозы (T)
1) привлечение внешних инвесторов в связи с вступлением в ЕАЭС; 2) привлечение инвестиций в сферу АПК.	1) недостаточная доступность кредитных ресурсов, вследствие проблем с залоговым имуществом; 2) относительно высокие операционные издержки бизнеса по причине отдаленности района от областного центра.

Проблемные вопросы:

- отсутствие или низкая оценочная стоимость залогового имущества предприятия остается главным проблемным вопросом при получении заемных средств для инвестиций;
- не развита инновационная инфраструктура в форме высших учебных заведений, научно-исследовательских и опытно-конструкторских организаций.

Агропромышленный комплекс

Важная роль в развитии экономики района принадлежит агропромышленному комплексу, где сосредоточен значительный экономический потенциал. По объему валового выпуска продукции сельского хозяйства среди 19 регионов области район находится на 6-ом месте. Доля сельского хозяйства в ВП области составляет 6%.

Производством сельскохозяйственной продукции в 2014 году занимались 963 крестьянских (фермерских) хозяйства (в 2012 году - 945 КФХ) и 28 ТОО (в 2012 году - 10 ТОО).

Объем валовой продукции сельского хозяйства в целом по району по итогам 2014 года составил 18 715,9 млн.тенге, что больше уровня 2012 года на 132,6%.

Таблица 2 - Производство валовой продукции сельского хозяйства Курчумского района за 2012-2014 годы, млрд. тенге

п/п	Наименование	2012	2013	2014	2014/ 2012,%
1	Объем валовой продукции по с/х	14,1	18,6	18,7	132,6
2	в.т. числе отрасль животноводства	11,4	14,2	14,3	125,4
3	в.т. числе отрасль растениеводства	2,7	4,4	4,4	162,9

По своей специализации сельское хозяйство района имеет животноводческое направление. Животноводство в структуре валовой продукции сельского хозяйства занимает 81,6%.

Отличительной особенностью животноводства района является его многоотраслевой характер. В зависимости от природно-климатических условий и хозяйственной деятельности в районе успешно развивается молочное и мясное скотоводство, тонкорунное и грубошерстное овцеводство, коневодство, птицеводство, мараловодство, пчеловодство.

Таблица 3 - Динамика индекса физического объема сельского хозяйства Курчумского района за 2012-2014 годы

Показатели/годы	2012	2013	2014
Индекс физического объема, % в том числе:	103,5	110,4	101,2
растениеводство, %	106,0	136,6	96,6
животноводство, %	103,0	104,1	102,5

Наращиванию производства продукции животноводства способствовали принятые меры по финансовой поддержке этой отрасли, созданию дополнительных откормочных площадок, племенных хозяйств, заготовке необходимых объемов грубых и сочных кормов.

Как видно из таблицы 4, поголовье крупного рогатого скота в 2014 году по сравнению с 2012 годом увеличилось на 0,8%, лошадей - на 5,4%, наблюдается снижение мелкого рогатого скота на 0,8%, увеличилось производство мяса на 11,9%, молока - на 6,5%.

Таблица 4 - Численность скота по Курчумскому району за 2012-2014 годы

Наименование показателей	2012 г	% к пред. году	2013 г	% к пред. году	2014г	2014 год к 2012 году, %
Поголовье скота (тыс.голов):						
КРС	55749	100	55997	100,4	56217	100,8
Овец и коз	179615	100	163554	91,1	164555	92
Лошадей	15201	100,6	15626	102,8	16027	105
Птицы	39800	100	40692	102,2	41507	104,3

Согласно балансу производства и потребления продовольственных товаров, производство мяса и мясопродуктов превышает нормы потребления по району в 5 раз, излишки мяса КРС и МРС реализуются на ярмарках и рынках, в областном, республиканском центре. Молоко и молочные продукты потребляются в пределах района.

Таблица 5 - Производство сельхозпродукции по Курчумскому району

Наименование показателей	2012 г	% к пред. году	2013 г	% к пред. году	2014г	% к 2012 году
Производство продукции, тыс тонн						
мясо в живом весе	16	100	17,5	109,4	17,9	111,9
Молоко	61775,5	101,5	63619,5	103	65817	106,5
Яиц, тыс. шт.	5911	100	5960	101	6208,9	105,0

Анализ развития мясного скотоводства показывает, что в большинстве округов района эта отрасль развивается, в основном, экстенсивным методом или за счет роста поголовья скота. Потребность населения района в животноводческой продукции обеспечена в полном объеме.

Мясное скотоводство сосредоточено Курчумском, Калгутинском, Абайском, Калжырском и Бурановском сельских округах.

Овцеводство развито в сухостепной зоне района, основное поголовье сосредоточено в Курчумском, Калгутинском, Теректинском, Абайском, Калжырском, Сарыюленском сельских округах.

Численность лошадей стабильно растет, создаются племенные хозяйства по их разведению. В Курчумском, Теректинском, Абайском, Тоскаинском сельских округах получило развитие кумысное коневодство, создаются цеха по производству и розливу кумыса. Количество племенных лошадей за период 2012-2014 годы составляет 3 хозяйства. Удельный вес племенных лошадей составляет 7%.

Пчеловодство развито в Маралдинском, Теректинском, Тоскаинском сельских округах. Для развития отрасли ежегодно племенным пасакам выделяется 2-3 млн. тенге субсидий, что позволило обеспечить рост производства меда, увеличить количество пчелосемей (таблица 6).

Таблица 6 - Динамика развития пчеловодства

	2012 год	2013 год	2014 год	2014/2012 году %
Количество племенных пчелохозяйств	7	9	11	157
Количество пчелосемей, тыс семей	6,9	10,7	13,4	194
Объемы субсидирования, млн тенге	2,7	2,9	3,0	111

Развитие племенного животноводства

Племенная база района представлена 20 хозяйствующими субъектами, из них 3 племенных хозяйства, занимающихся разведением лошадей породы «жабы», 3 племенных хозяйства по разведению казахской курдючной грубошерстной породы овец, 3 хозяйства, занимающихся разведением крупного рогатого скота казахской белоголовой породы, 11 хозяйств, занимающихся разведением пчел среднерусской породы.

Анализ отрасли растениеводства

Всего по району площадь используемых земель составляет 2 319 886 гектар. Из них 342,4 тыс га земли сельскохозяйственного назначения, которые используются 1228 земледельцами. В том числе 310,8 тыс. га земли закреплены за 1208 крестьянскими хозяйствами.

В 2012-2014 годы земли сельскохозяйственного назначения составили 1 588,6 тыс. га, из них пашни в 2012 году - 17,1 тыс. га, в 2014 году - 21,8 тыс. га (1,4% от общей площади сельскохозяйственных угодий), рост на 127,5%. В 2014 году многолетние насаждения составили 0,1 тыс. га (в 2012 году - 0,08 тыс. га), залежи – соответственно 34,8 тыс. га (в 2012 году 38,7 тыс.га), снижение на 10%, сенокосы – 83,6 тыс. га (в 2012 году – 81,1 тыс. га), пастбища – 1447,4 тыс. га (в 2012 году – 1447,4 тыс. га).

В 2014 году на долю отрасли растениеводства района приходилось 18,4% общего объема валовой продукции сельского хозяйства.

В 2014 году общая посевная площадь по сравнению с 2012 годом увеличилась на 38% и составила 21,8 тыс. га. Из них – 3,29 тыс. га (15,1%) занимают зерновые, 2,87 тыс. га (13,2%) масличные культуры, 1,02 тыс. га (45,7%) - картофель, 0,27 тыс. га (1,2%) - овощи, 0,61 тыс. га (2,8%) - бахчевые, 13,74 тыс. га (63%) - кормовые.

Таблица 7- Динамика изменения основных показателей развития растениеводства Курчумского района за 2012-2014 годы

Наименование показателей	2012 г	% к пред.году	2013 г	% к пред.году	2014 г	% к пред.году
Посевные площади, тыс. га	15,8	112,9	19,8	125,3	21,8	137,9
а) зерновые и зернобобовые	8,5	130	3,3	73	3,3	39
в.т.ч. пшеница	0,9	0,75	1,27	141	1,24	137,8
б) подсолнечник	3,7	100	3,09	84	3,04	82
в)кормовые культуры	6,5	119	11,4	175,4	13,74	211,4
г) картофель	0,74	101,4	0,89	120,3	1,02	137,8
д) овощи	0,2	100	0,27	135	0,27	135
Средняя урожайность с/х						
Культур, ц/га						
а) зерновых	12,8	92,8	12,4	97	11,8	92
б) подсолнечника	7,8	114,7	12,5	160	9,6	123
в) картофеля	222,6	108,7	231,4	103,9	235,2	106
г) овощей	326,4	105,2	344,4	105,5	437	134
Производство продукции, тыс. тонн						
Зерно	3,9	100	4,2	107	3,8	97
Подсолнечник	3,0	120	3,9	130	2,9	97
Картофель	16,5	110,7	20,5	124	24	154,5
Овощи	6,6	106,5	9,2	139,4	9,2	139
Бахчи	17,9	99,4	26,6	170	30,4	169,8

Снижение урожайности в 2014 году в целом по району связано с неблагоприятными климатическими условиями (засухой).

В районе числится 19976 гектаров орошаемых земель, их них закреплены за хозяйствами 15289 га. В 2014 году орошение произведено на площади 10,3 тыс. га. Условно орошаемые земли - 9 635 га, которые необходимо перевести на неорошаемые виды угодий.

Ведется целенаправленная работа по обновлению машинотракторного парка, который почти на 80 % выработал свой срок эксплуатации и устарел как физически, так и морально.

В 2014 году через АО «КазАгроФинанс» сельхоз формированиями приобретено 25 единиц техники в лизинг, в то время как в 2012 году приобретено 3 единицы.

Переработка сельскохозяйственной продукции

В районе имеются 3 цеха по обработке рыбы.

Имеется 6 цехов по выработке подсолнечного масла мощностью 150 тонн, обеспечивает население на 59,1%.

В районе 25 пекарен мощностью 2 817 тонн, что позволяет обеспечить население района хлебобулочными изделиями полностью.

В 2014 году функционировало 7 предприятий по переработке мяса птицы мощностью 80 тонн мяса птицы и 5 960 яиц, обеспеченность населения составляет 100 %.

Также в районе имеется цех по выработке кумыса, цех по обработке молока, 1 колбасный цех.

По программе «Занятость 2020» в текущем году было выделены средства на сбор и переработку молока. В данное время на базе крестьянского хозяйства «Кокше» в с. Курчум идет реконструкция здания и приобретение необходимого оборудования. Для работы в полную мощность данного мини молокоперерабатывающего завода на базе крестьянского хозяйства Курчумского сельского округа построен МТФ на 50 голов КРС.

Наряду с этим ведется работа по открытию цеха по переработке мяса и колбасного цеха за собственные средства на общую сумму 100 млн тенге. Монтажные работы выполнены на 80%, заключен договор на необходимое оборудование, ведется работа по их доставке.

Таблица 8 - Данные о приобретенной новой технике за период 2012- 2014 годы

Наименование	2012		2013		2014	
	кол-во	Сумма, млн. тенге	кол-во	Сумма, млн. тенге	кол-во	Сумма, млн. тенге
Приобретено	6	22,3	9	26,4	27	94,9
Приоретено в лизинг	3	7,5	5	8,2	25	58,4

SWOT - анализ отрасли:

Сильные стороны (S):	Слабые стороны (W):
<ol style="list-style-type: none">1) наличие производственного потенциала;2) наличие сельскохозяйственных угодий (1 588,6 тыс. га)3) наличие поголовья сельхоз животных, КРС-7,1%, МРС-7,6%, лошади-6,5% от области4) устойчивый рост сельскохозяйственного производства;5) полная обеспеченность населения района основными видами продуктов питания, как мясо, молоко, картофель, овощи и мука.	<ol style="list-style-type: none">1) физическая и моральная изношенность сельскохозяйственной техники и оборудования; (80%);2) низкая эффективность орошаемого земледелия;3) низкая доля племенного скота;4) недостаточная кормовая база;5) неразвитость современной инфраструктуры в сельскохозяйственном производстве;6) низкая доступность к кредитным ресурсам сельскохозяйственных отраслей;7) недостаток квалифицированных кадров в АПК.
Возможности (O):	Угрозы (Т):
<ol style="list-style-type: none">1) полное использование потенциала АПК;2) развитие современных молочно-товарных ферм, организация закупа молока от населения и увеличение загрузки производственных мощностей предприятий молочной промышленности;3) внедрение новых современных технологий в производстве;4) повышение конкурентоспособности продукции за счет модернизации производства и реализации новых инновационных проектов;5) максимальное обновление парка сельскохозяйственной техники;6) укрупнение сельскохозяйственного производства путем стимулирования и оказания господдержки субъектам АПК;7) привлечение стратегических инвесторов для развития производства молока и молочной продукции, а также переработки мяса.	<ol style="list-style-type: none">1) повышение специфических рисков аграрной сферы: влияние неблагоприятных погодных условий, стихийных бедствий, вспышка особо опасных болезней животных и др.;2) отток рабочей силы из села в город;3) вспышка особо опасных болезней животных;4) сложности с привлечением инвестиций из-за экономического кризиса.

Проблемные вопросы:

- При устойчивом росте производства и производительности труда в сельском хозяйстве, а также возросшем объеме инвестиций, имеется ряд факторов, который сдерживает более полное использование имеющегося потенциала агропромышленного комплекса района:
- мелкотоварность производства, концентрация производства;
- недостаточно развитая производственная инфраструктура;
- низкая доступность к кредитным ресурсам мелких субъектов, недостаток основных и оборотных средств у большинства сельхозтоваропроизводителей;
- недостаточный уровень технической оснащенности машинотракторного парка;
- слабое внедрение новых прогрессивных технологий в производстве;
- отток сельского населения, в том числе квалифицированных кадров в город, недостаток квалифицированных кадров на селе;
- 65 % поголовья сельхозживотных сосредоточено в личных подсобных хозяйствах населения;
- низкий удельный вес породных овец. За последние 3 года удельный вес племенных овец увеличился до 8%, однако в ряде регионов показатели остаются низкими;
- слабая кормовая база;
- отсутствие развитой инфраструктуры заготовки и переработке шерсти и кожевенно-мехового сырья, невостребованность шерсти имеющимися предприятиями ее переработки.

Ветеринария

Район является благополучным по инфекционным и инвазионным заболеваниям.

В 2012 году было создано коммунальное государственное предприятие «Куршім мал дәрігері», 12 самостоятельных отделов ветеринарии, 12 ветеринарных пунктов.

Завершена работа по материально-техническому оснащению ветеринарных организаций и ветеринарных пунктов, закуплены 2 автомашины, ДУК, 10 специализированных автомашин «Нива», передвижные инсинираторы, стационарные и передвижные фиксаторы с загоном, оргтехника, ветеринарное оборудование и инвентарь.

Проводится работа по идентификации сельскохозяйственных животных с присвоением идентификационных номеров и занесением в специальную базу данных с выдачей ветеринарного паспорта (таблица 9).

Таблица 9 - Данные по идентификации сельскохозяйственных животных, голов

Вид животного, голов	2012 год		2013 год		2014 год	
	план	факт	план	факт	план	факт
Крупно - рогатый скот	24006	23507	21836	21464	21401	22533
Мелко - рогатый скот	149381	148581	76500	52562	70500	71998

Согласно требованиям Правил организации проведения уоя сельскохозяйственных животных, предназначенных для их последующей реализации, в 2012-2014 годах было открыто 4 убойных пункта и 18 площадок. В 2012 году построено 13 скотомогильников, работают 3 ветеринарные аптеки.

С целью эпизоотического благополучия из местных бюджетов выделяются финансовые средства на реконструкцию, строительство и содержание скотомогильников.

В результате проводимой работы снизилось количество вспышек заболеваний (таблица 10).

Таблица 10 - Данные по количеству вспышек заболеваний животных за 2012-2014 год

Показатели	2012 год		2013 год		2014 год	
	Бешенство	Ящур	Бешенство	Ящур	Бешенство	Ящур
Количество вспышек, ед.	2	-	2	1	1	-

Туризм

Курчумский район – это регион развивающегося туризма.

Территория района характеризуется большим разнообразием ландшафтно - климатических зон и наличием памятников природы, культуры.



На территории района находятся памятники природы мирового значения: озера Маркаколь, Зайсан, река Иртыш, ареал обитания архара-аргали и др., что позволяет говорить в целом о важном значении сферы для развития региона. На территории района расположена особо охраняемая природная территория (ООПТ) республиканского значения - Маркакольский Государственный заповедник.

В районе приоритетным направлением туризма является экологический туризм: автомобильные туры с элементами трекинга, рафтинга, прогулки на лошадях, рыбалка и охота, пешие и велосипедные маршруты, сплав по реке, научные экспедиции.

Через Курчумский район проходит трансграничный маршрут «Алтай-Золотые горы», который проходит по территории сопредельных государств (Казахстан, Россия, Китай, Монголия).

Объем оказанных услуг местами размещения по сравнению с 2012 годом возрос с 18902,1 тыс.тенге до 24518 тыс тенге, рост на 30%. Количество посетителей в 2012 году 2466, в 2014 году 2970 человек, рост 20,4%.

Таблица 11 - Динамика развития показателей туризма за 2012-2014 гг.

№	Наименование показателя	Ед.изм.	2012 год	2013 год	2014 год
1	Количество обслуженных посетителей в местах размещения /темп роста к предыдущему году: - резиденты	чел.	2500 (113,6%)	2500 (100%)	2900 (116%)
2	Количество мест размещения/ темп роста к предыдущему году	ед.	4 (100%)	4 (100%)	4 (100%)
3	Объем услуг, оказанный местами размещения / темп роста к предыдущему году	млн. тенге	18,9 (176,6%)	22,8 (120,6%)	24,5 (107,5%)

В районе функционирует 14 кафе, 3 гостиницы общей вместимостью 53 места, 1 дом отдыха, 1 детский лагерь, которые оказывают услуги туристам и местным жителям.

В целях развития туризма определены 11 земельных участков для расположения туристических баз.

Гостевые дома функционируют на побережье озера Маркаколь. В настоящее время осуществляется строительство баз отдыха.

В районе действует детский лагерь «Балдаурен» вместимостью 100 койко-мест. Во время летних каникул для учащихся школ района организуются 3-дневные экскурсии по заповедным местам.

В феврале 2014 года в рамках международной выставки «Открой для себя и миру Восток» подписан меморандум Ассоциацией «Махаон – Интернешнл» и акиматом ВКО о сотрудничестве в сфере туризма. Согласно данному меморандуму среди приоритетных регионов области по развитию сельского туризма «Золотой Алтай – богатство для развития региона», определен и Курчумский район.

SWOT - анализ отрасли:

Сильные стороны (S)	Слабые стороны (W)
1) наличие живописных ландшафтов; 2) наличие озера Маркаколь и Маркакольского заповедника; 3) увеличение потока туристов по въездному и внутреннему туризму и рост доходов и поступлений в бюджет.	1) недоразвитость инфраструктуры туризма, в том числе плохое состояние дорог, ведущих к туристским объектам; 2) отсутствие условий размещения туристов в узловых точках маршрутов; 3) слабый уровень подготовки и повышения квалификации кадров и отсутствие научной базы туризма; 4) недостаточная реклама о туристских ресурсах района
Возможности (O):	Угрозы (T):
1) возможность создания конкурентной инфраструктуры туризма при участии частных инвесторов; 2) отраслевая кооперация на уровне области в целях продвижения районного туристического бизнеса; 3) развитие сельского туризма; 4) организация рыболовного и охотничьего туризма на озере Маркаколь.	1) возможность утери имеющихся объектов и ресурсов в случае непринятия охранных мер; 2) ограниченные государственные финансовые возможности поддержки туризма, дефицит собственных средств и инвестиционных ресурсов; 3) низкий уровень профессионализма в туристском бизнесе, несоответствие качества и уровня обслуживания ценам на предоставляемые туристские услуги; 4) неблагоприятные изменения в макроэкономической среде.

Проблемные вопросы:

- труднодоступность объектов в связи с сезонностью действия паромной переправы;
- плохое состояние транспортной инфраструктуры для посещения туристских объектов;
- недостаток профессиональных кадров;
- слабое сотрудничество между туристскими компаниями и предпринимателями других отраслей района для эффективного развития туристского потенциала района.

Малое и среднее предпринимательство

Сегодня малое и среднее предпринимательство в регионе оценивается как сложившаяся экономическая сфера. Малый и средний бизнес обеспечивает значительный процент занятости населения, формирование широкого профиля товаров и услуг, существенную долю налоговых поступлений в бюджет. Показатели развития малого и среднего предпринимательства района имеют поступательную динамику, что свидетельствует о положительных тенденциях в развитии данного сектора экономики.

Доля района по количеству действующих предприятий малого и среднего бизнеса составляет 1% от областного показателя.

По Курчумскому району в 2014 году осуществляли свою деятельность 2115 субъектов малого бизнеса, рост на 4,7 % по сравнению с 2012 годом (2019 субъектов малого бизнеса). Из них: 47 юридических лица, 964 крестьянских хозяйств, 560 физические лица работающие по патенту, 164 работающих по свидетельству, 386 на основе упрощенной декларации.

Большинство субъектов (187) осуществляют деятельность в селе Курчум, где проживает 29,5% населения всего района, в селе Теректы действуют 80 субъектов, где население составляет 16,5%, в селе Боран – 37 субъектов и население села – 10,3% от общей численности населения района.

В районе зарегистрировано 469 предприятий предоставляющих услуги, из них магазинов 55% (258), пекарен 5,3% (25), ветаптек 6,4% (30).

Меры государственной поддержки

Основными инструментами государственной поддержки МСБ являются программы «Дорожная карта бизнеса 2020», «Сыбага», «Дорожная карта занятости-2020».

В рамках ГП «Дорожная карта занятости 2020»

По второму направлению программы «Создание рабочих мест через развитие предпринимательства и развитие опорных сел» в 2014 году реализовано 76 проектов, 82 человека получили кредиты на сумму 153,0 млн. тенге. Это проекты по открытию миниптицефермы, пекарен, швейных цехов, цеха по выработке кумыса; разведению сельскохозяйственных животных, пчеловодству.

В рамках программы «Дорожная карта бизнеса 2020»

1. ИП К.Дутпаевым получен кредит на сумму 3,2 млн. тенге на реализацию грузоперевозок, приобретен автомобиль «Газель» - термобудка. В результате начата предпринимательская деятельность по перевозке грузов;
2. ИП Н.Қасымбекова получила кредит на сумму 10 млн.тенге на открытие откормочной площадки. Создано 3 новых рабочих места.

Подготовка кадров для нужд предпринимательства в районе при поддержке государства осуществлялась на базе 2 колледжей - в селе Курчум и в селе Теректы. За период 2012-2014 годы осуществлено обучение по специальностям: фермерское хозяйство, швейное производство и моделирование одежды, парикмахерское искусство и декоративная косметика, организация питания, ветеринария, организация питания, сварочное дело.

В результате за последние 3 года было открыто 34 предприятий, из них в горнодобывающей отрасли – 3, в сфере торговли - 7, в сфере производства продуктов питания - 8, в сфере легкой промышленности – 6, АПК – 10.

SWOT - анализ отрасли:

Сильные стороны(S)	Слабые стороны (W)
1) субъекты МСБ составляют значительный процент занятости населения. 2) активное развитие сельского предпринимательства в регионе. 3) системная работа акимата по устранению административных барьеров для МСБ.	1) финансовая поддержка бизнеса в рамках программы Дорожная карта бизнеса 2020 2) наличие в регионе разветвленной сети представительств фонда Даму и КазАгро; 3) создание «сервисного центра» для реализации инициатив в сфере обрабатывающей промышленности и туризма.
Возможности (O)	Угрозы (T)
1) недостаток собственных оборотных средств, залогового имущества у субъектов МСБ. 2) отсутствие кооперации в сфере агробизнеса.	1) неблагоприятные изменения в макроэкономической среде: валютный курс, процентная ставка, предложение денег.

Проблемные вопросы:

- нехватка у предпринимателей района опыта и специфических знаний для модернизации и расширения бизнеса в сфере обрабатывающей промышленности;
- проблема доступа к кредитным ресурсам из-за низкого коэффициента при исчислении стоимости залогового имущества в сельской местности.

Торговля

Розничная торговля играет важную роль в экономике района, поскольку затрагивает ключевые бизнес-процессы, связанные с продажей товаров и услуг, формирует занятость и доходы бюджета. Увеличение удельного веса цивилизованных форм торговли в последние 3 года (торговых домов, магазинов) произошло за счет сокращения различных ларьков, киосков и т.д. В районе функционируют 258 магазинов, из них 169 магазинов продовольственной торговли, 89 магазинов непродовольственной торговли, в том числе 2 торговых дома, 2 торговых рынка, 1 мини – маркет. Количество мелких торговых точек за 3 года сократилось с 80 до 10. Предприниматели, осуществлявшие деятельность в киосках и ларьках арендуют места в новых открытых торговых домах.

Объем розничного товарооборота за 2014 год составляет 5272,9 млн. тенге, что больше уровня 2012 годов 2,9 раза. Доля розничного товарооборота в областном объеме товарооборота составляет 0,9%.

В 2014 году на продовольственных ярмарках областного центра и городах республики реализовано сельскохозяйственной продукции на сумму 121 млн. тенге, рост к уровню 2012 года на 53,2%.

Объем товарооборота на душу населения района за 2014 год составил 188,3 тыс. тенге, по этому показателю среди регионов области район находится на 9-ом месте.

Таблица 12 - Основные показатели работы торговли

Показатели	Ед. изм.	2012 год	2013 год	2014 год
ИФО розничной торговли	%	117,2	108,8	127,2

В 2014 году 30 магазинов заключили меморандум о торговой надбавке на основные продукты питания в пределах 10 % для малообеспеченных семей.

Вместе с тем, сегодня отсутствует четкое видение направлений развития торговли на селе, внутренняя торговля развивается стихийно. Требуется совершенствование законодательной базы, выработка механизмов развития.

SWOT - анализ отрасли:

Сильные стороны(S)	Слабые стороны (W)
1) положительная динамика развития объемов торговли и обеспечения занятости населения; 2) наличие сформировавшихся участников на рынке розничной торговли; 3) сформированная система мониторинга розничных цен на социально значимые товары.	1) недостаток собственных оборотных средств, залогового имущества у субъектов МСБ в сфере торговли; 2) слабая теоретическая и практическая подготовка предпринимателей, 3) дефицит квалифицированных кадров.
Возможности (O):	Угрозы (Т):
1) перспективы развития товарного рынка в рамках ЕАЭС; 2) рост конкуренции, повышение конкурентоспособности торговых сетей; 3) насыщение внутреннего рынка потребительскими товарами.	1) зависимость от импортных поставок, как по продовольственным, так и непродовольственным товарам в сфере торговли района; 2) законодательные барьеры для развития сельской кооперации и торговли; 3) неблагоприятная внешнеэкономическая обстановка.

Проблемные вопросы:

- слабое законодательное обеспечение в сфере регулирования торговой деятельности на селе;
- недостаточный уровень развития инфраструктуры внутренней торговли и как следствие – низкий уровень налоговых поступлений.

Межрегиональное сотрудничество

Характер межрегиональных связей Курчумского района определяется наличием уникальных природных зон, открытых водоемов, запасов минерального сырья, лесных ресурсов. В этой связи, основными направлениями межрегионального сотрудничества района являются:

- предоставление туристских услуг (экологический туризм и научно-популярные туры), в том числе используя потенциал Маркакольского заповедника и трансграничного маршрута «Алтай – Золотые горы» (Казахстан, Россия, Китай, Монголия);
- реализация сельскохозяйственной продукции района на рынках городов области, а также города Астана: в 2012 году в столице, городах Семей, Усть – Каменогорск продано сельскохозяйственной продукции на сумму 79,0 млн. тенге. В 2014 году на сумму 121,0 млн. тенге.

Курчумский район во всех областях экономики сотрудничает с приграничными районами области: Кокпектинским, Зайсанским, Катон-Карагайским, Тарбагатайским районами. Также налажено сотрудничество с регионами Казахстана - города Алматы, Астана, Караганда, Талдыкорган, Усть-Каменогорск, Риддер, Семей.

Учитывая потенциал развития приграничных районов по использованию земель сельскохозяйственного назначения наблюдается ряд возможностей развития туристической отрасли. Крестьянскими хозяйствами и предпринимателями района ежегодно поставляется в Астану, Алматы, Караганду более 200 тонн мяса, 8 тысяч литров кумыса, 50 тонн меда, овечьей шерсти - более 40 тонн.

Предприятие ТОО «Торетогам» осуществляет поставку рыбной продукции в Россию и Литву, а также в другие районы ВКО. За 2014 год предприятием было продано 1 500 тонн продукции на общую сумму 87,2 млн. тенге;

Учитывая возможности развития Кокпектинского, Катон-Карагайского и Зайсанского районов, связанные с расширением племенного животноводства, ежегодно в Курчумский район закупается до 150 голов молодняка КРС из племенного маточного стада мясо-молочного направления.

SWOT - анализ отрасли:

Сильные стороны(S)	Слабые стороны(W)
<p>1) сложившиеся экономические связи предприятий района внутри области, с другими регионами и странами в сфере туризма, рыбной промышленности, золотодобычи, и деревообработки;</p> <p>2) реализация плана экономического взаимодействия между ВКО, Павлодарской, Алматинской и Карагандинской областями;</p> <p>3) сотрудничество предприятий и учреждений района по общим проблемным вопросам с аналогичными партнерами других регионов в сфере сельского образования и деревообработки</p>	<p>1) низкая конкурентоспособность предприятий района с точки зрения промышленной кооперации с другими предприятиями ВКО;</p> <p>2) недостаток ассортимента производимой продукции в районе;</p> <p>3) слабая кооперация сельхоз товаропроизводителей и сервисно заготовительных компаний в рамках АПК области;</p> <p>4) недостаточность опыта планирования экономической кооперации с привлечением субъектов бизнеса внутри самого района.</p>
Возможности (O)	Угрозы (T)
<p>1) расширение взаимодействия с туристическими организациями области, соседних регионов и соседних государств;</p> <p>2) расширение экономического и культурного сотрудничества в рамках области в случае решения вопроса по концессионному проекту строительства моста через Бухтарминское водохранилище.</p>	<p>1) сохранение низкой конкурентоспособности предприятий района в условиях вступления в ВТО и ЕАЭС</p> <p>2) дальнейшее ухудшение перспектив сотрудничества предприятий района с другими предприятиями в связи со сложной обстановкой в экономике.</p>

Проблемные вопросы:

- недостаток компетенций и инициативы бизнес сообщества района в сфере планирования межрегионального сотрудничества;
- сдерживающим фактором экономического и культурного взаимодействия с предприятиями района является трудная географическая доступность района в период закрытия паромной переправы;
- низкий потенциал предприятий района в сфере промышленной кооперации вследствие недостатка инвестиций, устаревания производственных фондов и технологий;
- недостаток информации в сфере развития межрегионального сотрудничества (статистических показателей, информационных баз и др.).

Территориальное (пространственное) устройство

Курчумский район относится к приграничным районам - граничит с Китайской Народной Республикой. В районе 12 сельских округов, 53 населенных пункта.

Точками роста Курчумского района являются село Курчум – районный центр, и опорные села Боран и Теректы. Удаленность ОСНП Боран от райцентра составляет 150 км. ОСНП Теректы 188 км. Численность населения в на 01.01.2015 года в селе Боран составила 1 732 человека, в селе Теректы 3 611 человек.

По территории района проходит транспортная магистраль Омск – Майкапчагай. Кратчайший путь от областного до районного центра (3 часовая доступность) проходит через паромную переправу на Бухтарминском водохранилище, использование которой ограничено в осенне-зимний сезон¹.

Формально генеральные планы населенных пунктов имеются², но они были разработаны и утверждены более 20-30 лет назад.

По состоянию на 1 января 2015 года в районе только 1 населенный пункт относится к категории с высоким потенциалом социально-экономического развития, 46 - со средним потенциалом развития, с низким потенциалом развития - 6.

Согласно Программы развития регионов до 2020 года, меры государственной поддержки в сельской местности направляются на развитие инфраструктуры, прежде всего в опорных сельских населенных пунктах, а также селах с высоким и средним потенциалом развития.

В связи с этим, начиная с 2012 года, были разработаны комплексные планы развития опорных сельских населенных пунктов на 2012-2014 годы, которые дали возможность динамичному росту экономики и уровня социально-экономического развития сел со средним потенциалом развития таких как: Теректы, Сарыюлен, Калжыр, Боран.

1 Использование объездного пути увеличивает время доступа до областного центра до 6 часов

2 По требованиям законодательства Республики Казахстан градостроительное освоение территорий населенных пунктов, а также межселенных территорий без наличия градостроительных проектов запрещается

С целью дальнейшего стимулирование развития предпринимательства на селе с 2011 года в районе начата программа «ДКЗ - 2020» В результате реализован ряд инвестиционных проектов, что позволило увеличить экономический потенциал опорных сел, улучшить демографические и социальные показатели, создать нормальные условия для жизнеобеспечения села.

Для использования преимуществ приграничной территории в районе следует уделить внимание развитию инфраструктуры приграничного сотрудничества, в частности открыть переход через заставу Ашалы Теректинской комендатуры. В настоящий момент для создания торгово-экономического сотрудничества с КНР и открытия туристического маршрута на озеро Маркаколь в Курчумском районе прорабатывается возможность открытия нового пункта пропуска в районе заставы Ашалы Теректинской пограничной комендатуры войсковой части № 2535.

SWOT – анализ отрасли:

Сильные стороны (S)	Слабые стороны (W)
<p>1) комплексная застройка территории для создания благоприятной среды жизнедеятельности населения. При этом решаются основные направления развития территории населенного пункта, включая социальную, рекреационную, производственную, транспортную и инженерно-коммуникационную инфраструктуры, с учетом природно-климатических, сложившихся и прогнозируемых демографических и социально-экономических условий, функциональное зонирование и ограничение на использование территорий этих зон, меры по улучшению экологической обстановки.</p> <p>2) для ведения предпринимательской деятельности предоставляются кредиты через программы «Занятость 2020» и «Дорожная карта бизнеса - 2020»</p> <p>3) развитие туристской отрасли и приграничной торговли.</p> <p>4) предоставление земельных участков вновь прибывшему населению.</p>	<p>1) стихийная застройка территории без генеральных планов в последствии приводит к ущемлению прав собственников, нерациональному освоению территорий, к удорожанию стоимости строительства в первую очередь социальных объектов, жилья и инженерно-коммуникационной инфраструктуры.</p> <p>2) увеличение количества безработных.</p> <p>3) затруднение доступа сельского населения к услугам образования, здравоохранения, культуры и спорта из-за природных условий негативно сказывается на учебном процессе, качестве медицинских услуг, снижает уровень человеческого потенциала в сельских населенных пунктах.</p> <p>4) недостаточный уровень развития сети объектов социальной инфраструктуры, изношенность инженерно-транспортной и коммуникационной инфраструктуры снижает качество и доступность базовых социальных услуг.</p>
Возможности (O)	Угрозы (T)
<p>1) географическое положение, позволяющее вести торговые и деловые отношения с соседними странами.</p> <p>2) благоприятные почвенно-климатические условия для развития сельского хозяйства, что является основным источником дохода сельских жителей.</p> <p>3) дальнейшее совершенствование системных мер для длительного прикрепления действующих медицинских кадров и специалистов в сфере образования к месту работы и привлечения молодых специалистов.</p> <p>4) развитие потенциала опорных и других сельских населенных пунктов с вовлечением потенциала местного бизнес сообщества</p> <p>5) дальнейшее развитие агропромышленного комплекса.</p>	<p>1) ограничение потенциала социально-экономического развития и инвестиционной привлекательности территории вследствие отсутствия регулярного транспортного сообщения в зоне 3 часовой доступности до областного центра.</p> <p>2) строительство объектов без наличия утвержденных в установленном порядке генпланов, проектов детальной планировки и проектов застройки населенных пунктов.</p> <p>3) снижение численности населения.</p>

Проблемные вопросы:

необходимость корректировки генерального плана районного центра;

- отсутствие службы Государственного градостроительного кадастра базового уровня;
- отсутствие программы мер по эстетизации и благоустройству застройки населенных пунктов района;
- ликвидация самостоятельного районного отдела архитектуры;
- сокращение штатной численности работников отдела;
- трудность доступа к территории района в связи с прекращением деятельности паромной переправы в осеннее - зимний период;
- тенденция сокращения численности населения (миграционная убыль, отрицательный естественный прирост, старение населения);
- мелкотоварность сельскохозяйственного производства;
- высокий износ объектов социальной, транспортной инфраструктуры и жилищно-коммунального хозяйства, проблемы доступа к базовым социальным услугам, ограничения доступа к широкополосному Интернету;
- сокращение контингента учащихся школ, вследствие демографических и миграционных процессов;
- недостаток квалифицированных кадров;
- не развита система торгового и бытового обслуживания.

Развитие сельских территорий

Для нормального жизнеобеспечения села необходимо достижение нормативной обеспеченности сельских населенных пунктов объектами социальной и инженерной инфраструктуры, где жители в соответствии с национальными стандартами качества жизни должны быть обеспечены услугами образования, здравоохранения, культуры и спорта, качественной питьевой водой, автомобильными дорогами, электроснабжением, услугами связи, телевидения, сетью Интернет.

В целях обеспечения здравоохранения населения в районе функционируют 57 объектов здравоохранения, в том числе 2 больницы, 12 ВА, 40 медицинских пунктов и в 3 населенных пунктах оказывается помощь на дому.

В 2013 году – 12, в 2012 году - 8, в 2011 году - 13 молодым специалистам здравоохранения было предоставлено подъемное пособие. В 2014 году выдано кредитов 8 специалистам на жилье, 12 специалистам предоставлены подъемные средства.

Сеть общеобразовательных учреждений в районе представлена 46 школами, 4 детскими садами, также действуют 40 миницентров. В школах района работает 872 учителей. Охват детей школьного возраста обучением и дошкольным воспитанием составляет 100%.

В 2014 году – 22, 2013 году – 28, в 2012 году - 24, в 2011 году - 23, молодым специалистам образования было предоставлено подъемное пособие.

В районе оказывают услуги 24 библиотеки, Дом культуры, 30 клубов, музей.

Район располагает сетью автомобильных дорог общего пользования, которая составляет – 928 км, в том числе: республиканского значения – 76 км (8,2%), областного значения – 551 км (59,3%), районного значения – 301 км (32,4%), из них по видам покрытия: с асфальтобетонным покрытием - 10 км, черногравийным – 250 км, гравийно-щебеночным - 569 км и грунтовые - 99 км.

Все 53 сельских населенных пунктов обеспечены телефонной связью, что составляет 100 процентов.

По состоянию на 1 января 2015 года в районе только 1 населенный пункт относится к категории с высоким потенциалом социально-экономического развития, 46 - со средним потенциалом развития, с низким потенциалом развития - 6.

Меры государственной поддержки направлены на развитие инфраструктуры, прежде всего в опорных сельских населенных пунктах и селах с высоким и средним потенциалом развития, обеспечивающих необходимый уровень доходов сельских жителей. В связи с этим, начиная с 2012 года, были разработаны комплексные планы развития опорных сельских населенных пунктов на 2012-2014 годы, которые дали возможность динамичному росту экономики и уровня социально-экономического развития сел со средним потенциалом развития таких как: Теректы, Сарыолен, Калжыр, Боран.

Также с 2011 года начата реализация программы «Занятость - 2020» для дальнейшего стимулирование развития предпринимательства на селе, в результате реализованы намеченные инвестиционные проекты, что позволило увеличить экономический потенциал опорных сел, улучшить демографические и социальные показатели, создать нормальные условия для жизнеобеспечения села.

В районе среднемесячная заработная плата за 2014 год составляет 62870 тенге, средний размер пенсии превышает 25000 тенге.

Также во время неблагоприятных природных условий существует проблема транспортного сообщения через переправу Бухтарминского водохранилища, что в свою очередь отрицательно влияет на миграционный отток населения.

SWOT - анализ отрасли:

Сильные стороны (S)	Слабые стороны (W)
1) для ведения предпринимательской деятельности предоставляются кредиты через программы «Занятость 2020» и «Дорожная карта бизнеса - 2020».	1) увеличение количества безработных; 2) затруднение доступа сельского населения к услугам образования, здравоохранения, культуры и спорта из-за природных условия негативно сказывается на учебном процессе, качестве медицинских услуг, снижает уровень человеческого потенциала в сельских населенных пунктах
Возможности (O)	Угрозы (T)
1) разработка системных мер для длительного прикрепления действующих медицинских кадров и специалистов в сфере образования к месту работы и привлечения молодых специалистов; 2) развитие потенциала сельских населенных пунктов.	1) снижение численности населения за счет миграционного оттока сельского населения в связи с отсутствием бесперебойной переправы через Бухтарминское водохранилище.

Проблемные вопросы:

- мелкотоварность сельскохозяйственного производства;
- высокий износ объектов социальной, транспортной инфраструктуры и жилищно-коммунального хозяйства, проблемы доступа к базовым социальным услугам, ограничения доступа к широкополосному Интернету;
- высокий риск стихийных бедствий в результате паводков;
- сокращение контингента учащихся школ, вследствие демографических и миграционных процессов;
- недостаток квалифицированных кадров;
- не развита система торгового и бытового обслуживания.

Приграничные территории

Курчумский район граничит с Китайской Народной Республикой. Территория района составляет 23,2 тыс. кв. км. Общая численность населения – 27,9тыс. человек.

Близлежащие к границе села: Теректы, Карашилик, Жидели, Балыкты-Булак, Шанагаты, Акжайлау, Мойылды, Урунхайка, Калжыр, Боран, Булгары-Табыты.

Все приграничные населенные пункты граничат с Китайской Народной Республикой. Протяженность границы составляет 467 км.

Земли сельскохозяйственного назначения приграничных территорий составляют 194 тыс. га, из них пашни – 3 тыс. га, в том числе орошаемые 0,4 тыс. га, сенокосы – 12,1 тыс. га, пастбища – 50 тыс. га, государственный земельный фонд – 128,5 тыс.га.

Успешно развивается мясное, молочное скотоводство, грубошерстное овцеводство, коневодство, имеется племенное хозяйство КХ «Азамат» занимающегося разведением лошадей породы джабе «кабинского типа», действуют 26 крестьянских хозяйств.

По водоснабжению в 2012 году начаты геологоразведочные работы в с.Буран и Калжыр, но до сих пор не завершены, результаты не выданы. Данное обстоятельство может стать сдерживающим фактором реализации проектов. Необходимо увеличить финансирование геологоразведочных работ.

Дороги республиканского и областного значения, построенные в 70-х годах, из-за полного износа дорожного покрытия и просадок дорожного полотна пришли в неудовлетворительное состояние, и требуют реконструкции и капитального ремонта.

В приграничных селах наблюдается снижение численности населения.

Основными причинами являются: отсутствие постоянной работы, миграция населения в города и прилегающие районы, естественная убыль.

В населенных пунктах существуют такие проблемы как: отсутствие центрального водоснабжения и канализации, слабо развитая социальная сфера и торговля.

Вместе с тем следует отметить высокий потенциал развития района связанный с площадью земель сельскохозяйственного назначения, возможностью развития туристской отрасли, развития приграничной торговли.

На территории района расположены Маркакольский национальный заповедник и озеро Маркаколь.

Природные и историко-культурные туристские ресурсы Курчумского района имеют очень высокую оценку и выводят его в качестве одного из лидеров по экотуризму не только Восточного Казахстана, но и всего Казахстана. По нашей оценке, учитывая уникальность природы района, входящего в Алтай-Саянский эталонный экорегион международного значения, с прилегающими территориями, - мирового уровня.

Следует уделить внимание развитию инфраструктуры приграничного сотрудничества, открыть переход через заставу Ашалы Теректинской комендатуры.

Таким образом, необходимо создать условия для благоприятного проживания и увеличения численности населения в приграничных сельских населенных пунктах.

SWOT – анализ отрасли:

Сильные стороны(S)	Слабые стороны (W)
1) наличие значительных площадей для сельскохозяйственных целей; 2) наличие транспортных развязок; 3) сохранение культурного наследия.	1) снижение численности населения; 2) низкая плотность населения; 3) отрицательное сальдо миграции; 4) низкий уровень доходов населения; 5) отсутствие мест пересечения границ; 6) изношенность инженерно-транспортной и коммуникационной инфраструктуры; 7) технологическая отсталость.
Возможности (O)	Угрозы (T)
1) приграничная торговля и сотрудничество; 2) создание рекреационных центров и развитие туризма; 3) развитие агропромышленного комплекса; 4) представление потенциала приграничных регионов на международных туристских выставках; 5) реализация государственных и отраслевых программ.	1) снижение численности населения.

Проблемные вопросы:

- необеспеченность отдаленных населенных пунктов регулярным сообщением;
- тенденция сокращения численности населения (миграционная убыль, отрицательный естественный прирост, старение населения).

2.2. Социальная сфера

Образование

Работа в сфере образования района ведется согласно Государственной программе развития образования на 2011-2020 годы и направлена на обеспечение доступности и качества сельского образования.

Дошкольное образование.

В районе функционирует 4 детских сада и 40 мини-центров с контингентом 1540 детей, наблюдается снижение контингента за счет миграционной убыли населения. Охват дошкольным воспитанием и обучением детей от 3 до 6 лет, а также предшкольной подготовкой составляет 100 % (таблицы 13-14).

Таблица 13 - Динамика развития сети дошкольных организаций

Кол-во ДДУ			Кол-во мини-центров			Охвачено детей ДДУ			Охвачено детей МЦ			Общий охват детей %		
2012	2013	2014	2012	2013	2014	2012	2013	2014	2012	2013	2014	2012	2013	2014
4	4	4	40	40	40	440	440	475	1233	1287	1065	100	100	100

Из 659 детей в возрасте от 0 до 2 лет в очереди на предоставление мест стоят 87 детей. Регистрация заявлений на постановку в очередь в детские дошкольные учреждения с 2013 года полностью автоматизирована. Для полного охвата детей необходимо открытие ясельных групп.

Таблица 14 - Сведения о численности детей от 0 до 7 лет по Курчумскому району на 01.10.2014года

№ пп	возраст	Численность детей на начало учебного года	Дневных общеобразовательных школах	охват ДО, детей	охват мини центров, детей	предшкол. классы школ	Дошкольные группы ДО
1	0 лет	289					
2	1 год	370					
3	2 летние	459		90	369		
4	3летние	496		160	336		
5	4летние	510		150	360		
6	5летние	510		75		435	
7	6летние	455	362			93	
8	7летние	467	466			1	
	Итого:	3556	828	475	1065	529	0

Общее среднее образование.

В Курчумском районе в 2014 году функционировало 46 школ с контингентом 4473 учащихся (была вновь открыта Бугымуюзская НСШ). По сравнению с 2012 годом произошло снижение количества школ на 2 единицы в связи с уменьшением количества учащихся (таблица 15). Из 46 школ 7-общеобразовательные, 39 относятся к малокомплектным, из них 3 школы относятся к начальным (в 2013-2014 учебном году -2), 19 к основным средним и 17 к средним школам.

Таблица 15 - Динамика изменения сети государственных дневных общеобразовательных школ в 2012-2014 годах

2012 г.		2013г.		2014г.	
Кол-во ед.	Контингент,чел	Кол-во ед.	Контингент,чел.	Кол-во ед.	Контингент, чел
48	4923	45	4612	46	4473

По состоянию на начало 2015 года в районе 1 аварийная школа (в 2012-2014 годах было введено 5 школ взамен аварийных). Из 46 школ района 18 (39%) расположены в приспособленных помещениях. Для решения этой проблемы необходимо строительство новых школ в селах Урунхайка и Жолнуускау. Также в связи с ежегодным уменьшением контингента учащихся и возможностью закрытия ряда школ, особенно в приграничном регионе района, необходимо строительство пришкольного интерната в селе Курчум на 200 мест, в селе Теректы на 75 мест и в селе Боран на 50 мест.

Все школы района компьютеризированы. Обеспеченность компьютерами общеобразовательных школ в 2014 году – 4 учащихся на 1 компьютер (в 2012 году - 4,79).

Из 46 школ района к широкополосному интернету подключены 15 школ, что составляет 32,6% (АО «Казахтелеком» не имеет технической возможности представления доступа к ШПИ для отдаленных школ). К шести школам подключены средства связи, но для оборудования электронного обучения требуется дополнительное финансирование.

В 2014 году в среднем оснащенность по району кабинетами новой модификации составила 58,7 % (таблица 16), средне областной показатель – 58,5%.

Таблица 16 – Динамика оснащенности школ предметными кабинетами и оборудованием в 2011-2014 годах

годы	мультимедийные кабинеты		кабинеты физики		кабинеты химии		кабинеты биологии	
	кол-во	%	кол-во	%	кол-во	%	кол-во	%
2012	26	57,1	23	52,3	11	25	15	34,1
2013	27	60	23	53,5	16	37,2	16	37,2
2014	31	67,4	27	62,8	23	53,5	22	51,2

Бесплатное горячее питание для учащихся из малообеспеченных семей организовано во всех 46 школах, охват составляет 100%. По инициативе акима области в рацион бесплатного горячего питания школьников включены мед, молоко и кисломолочные продукты (дополнительно охвачены учащиеся 1-4 классов).

В школах района работают 872 педагога, по сравнению с 2012 годом произошло уменьшение на 33 работника в связи с сокращением контингента учащихся и выходом на пенсию старшего поколения. В рамках реализации программы «С дипломом в село» в 2014 году прибыло 39 молодых специалистов.

Внедряется уровневая система повышения квалификации учителей, в результате повышения квалификации в области ИКТ по этой системе 329 учителей района расширили применение компьютерных технологий в учебном процессе (40%). Тем не менее, доля педагогов с высшей и первой категорией – 46%, что ниже, чем в среднем по области (53,7%).

Средний балл ЕНТ по району в 2014 году составил 76,48 баллов, что выше уровня 2012 года (76,1 балл), однако ниже среднеобластного показателя (78 баллов). В 2014 году двое выпускников закончили школу со знаком «Алтын белгі».

С 2012 года в районе работают два ресурсных центра на базе гимназии им. К.Нурғалиева и Курчумской школы-гимназии. За ними закреплены 14 малокомплектных магнитных школ. Ежегодно проводится по 3 учебных сессии по 10 дней для учащихся МКШ, в ходе которых занятия ведут учителя ресурсного центра. В течение 10-ти дней учащиеся из МКШ проживают в селах Курчум и Буран, поэтому желательнее построить интернат при гимназиях для более качественного обучения учащихся.

Для перехода на 12-летнее образование в районе разработана программа перехода, согласно которой 38 учителей прошли курсы повышения квалификации по стандартам 12-летнего обучения.

В районе в 6-ти школах внедрено инклюзивное образование. На сегодняшний день 100 % детей, находящихся на патронатном воспитании, получают пособие. С февраля 2014 года действует проект «Вочточный Казахстан – территория бессиротства», основной задачей которого является передача воспитанников детских домов в семьи. Жители района принимают активное участие в проекте и взяли на патронатное воспитание 30 детей. По акции «Мейрім» охвачено 63 ребенка, в АО «Жилстройсбербанк» перечислено более 11 млн. тенге.

SWOT - анализ отрасли:

Сильные стороны (S)	Слабые стороны (W)
1) рост охвата детей дошкольным воспитанием и обучением; 2) 100 %-ное обеспечение бесплатным горячим питанием детей сирот, детей, находящихся на патронатном воспитании и детей из малообеспеченных семей.	1) изношенность материально-технической базы организаций образования; 2) наличие аварийной школы (Жолнуускауская НСШ); 3) ежегодный рост количества организаций образования, требующих капитального ремонта; 4) неполное оснащение школ кабинетами новой модификации; 5) большая доля обучающихся в МКШ; 6) отсутствуют специалисты, подготовленные по работе в МКШ; 7) недостаток дидактических материалов, учебно-методических пособий.
Возможности (O)	Угрозы (T)
1) доступ к ШПИ, развитие электронного обучения. 2) развитие дополнительного образования за счет ресурсов партнеров из предприятий и организаций района.	1) сокращение контингента учащихся школ вследствие демографических и миграционных процессов 2) снижение качества обучения в малокомплектных школах

Проблемные вопросы:

- дефицит мест в ясельные группы;
- слабая материально-техническая база школ;
- наличие аварийных школ и школ в приспособленных помещениях;
- в районе отсутствует обучение по программе e-learning;
- необходимо развитие ресурсных центров малокомплектных школ.

Здравоохранение

Численность населения Курчумского района на 1 января 2015 года составляла 27936 человек и по сравнению с аналогичным периодом 2012 года (29476 человек) уменьшилась на 1536 человек в связи с активным миграционным процессом.

На демографическую ситуацию района в период 2012-2014 годы повлияли следующие факторы: рост уровня рождаемости населения (на 1000 населения) с 15,3 в 2012 году до 18,3 в 2014 году, при областном показателе в 2012 году 16,67 и 17,14 в 2014 году.

снижение показателя смертности (на 1000 населения) с 9,69 в 2012 году до 9,5 в 2014 году, общая смертность в 2012 году по области – 11,62, в 2014 году 10,42.

повышение коэффициента естественного прироста населения на 1000 населения с +4,0 в 2012 году до +5,3 в 2014 году. По ВКО естественный прирост в 2012 году +5,05, в 2014 году +6,72.

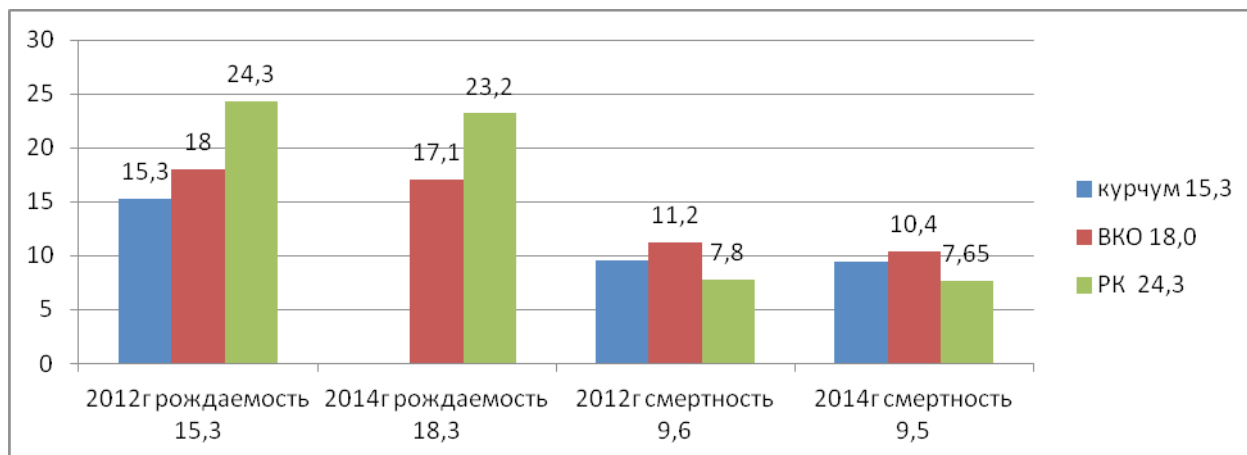


Рисунок 3. Динамика рождаемости и смертности в 2012-2014гг.

С 2012 по 2014 годы случаев материнской смертности не зарегистрировано.

За последние годы по району наблюдается тенденция снижения показателя младенческой смертности на 1000 родившихся живыми: с 12,2 в 2012 году до 8,8 в 2014 году. Среднеобластной показатель в 2012 году- 15,8, в 2014 году – 10,8.

Одним из основных инструментов для снижения младенческой смертности является проводимая ранняя диагностика (скрининги беременных на предмет выявления врожденных патологий).

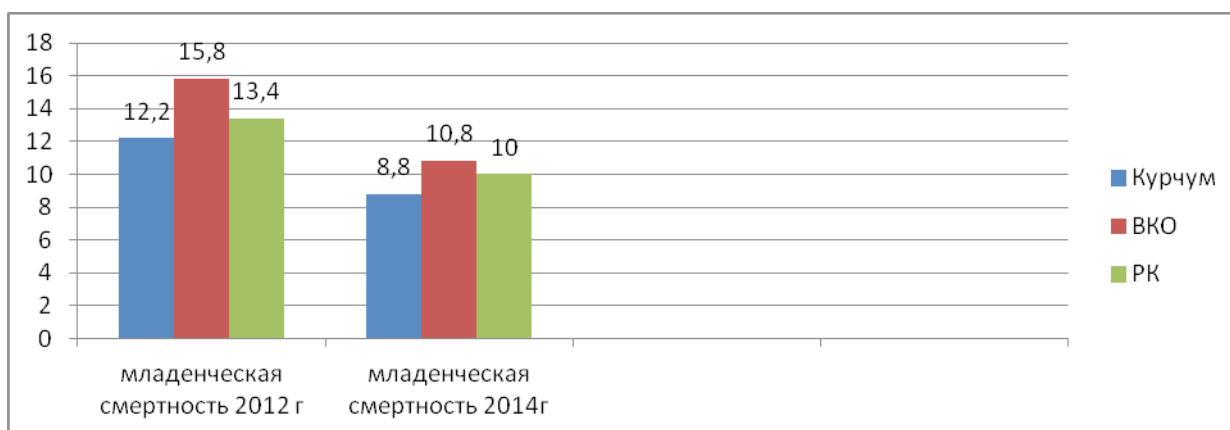


Рисунок 4. Динамика младенческой смертности в 2012- 2014гг.

За прошедшие годы наблюдается стабилизация показателей распространенности смертности онкологической патологией. Заболеваемость онкологической патологией на 100 тыс. населения возросла с 208,6 в 2012 году до 211,8 в 2014 году. При этом, увеличение заболеваемости злокачественными новообразованиями объясняется улучшением выявляемости, внедрением скрининговых программ по ранней диагностике злокачественных новообразований.

Смертность от онкологической патологии повысилась со 100,9 на 100 тыс.человек в 2012 году до 113,0 в 2014 году.

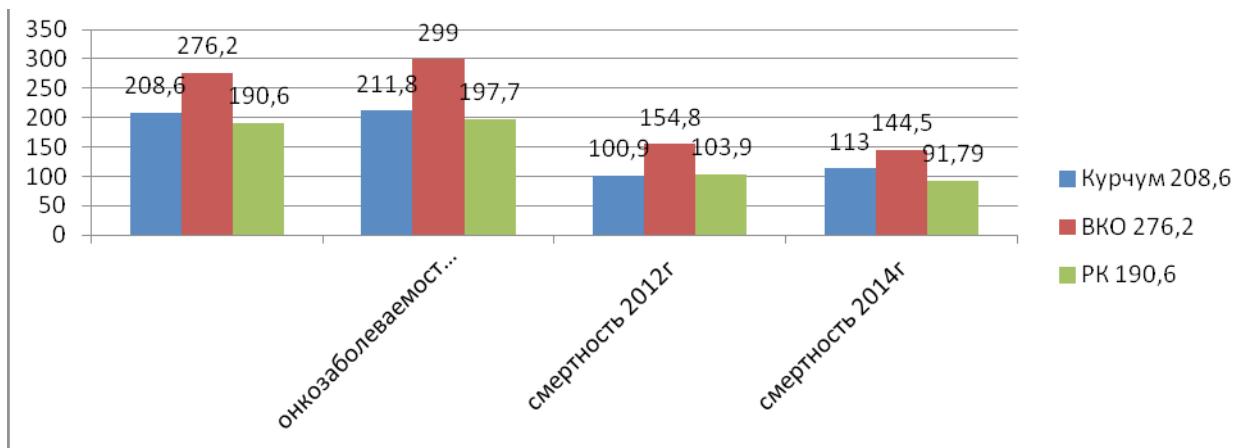


Рисунок 5. Динамика заболеваемости и смертности от ЗНО в 2012-2014гг

Отмечается повышение показателя заболеваемости туберкулезом на 100 тыс. населения с 60,6 в 2012 году до 74,1 в 2014 году. Среднеобластной показатель в 2012 году 101,1, в 2014 году 71,3. Смертность от туберкулеза и запущенных случаев в течение последних 5 лет в районе не зарегистрировано.

Для стабилизации уровня заболеваемости туберкулезом усилена профилактическая направленность отрасли, увеличивается охват отдельных категорий населения профилактическими и скрининговыми осмотрами.

Оказывается социальная помощь больным туберкулезом (оплата проезда, выделение средств на питание). Социальной помощью охвачено 75% больных.

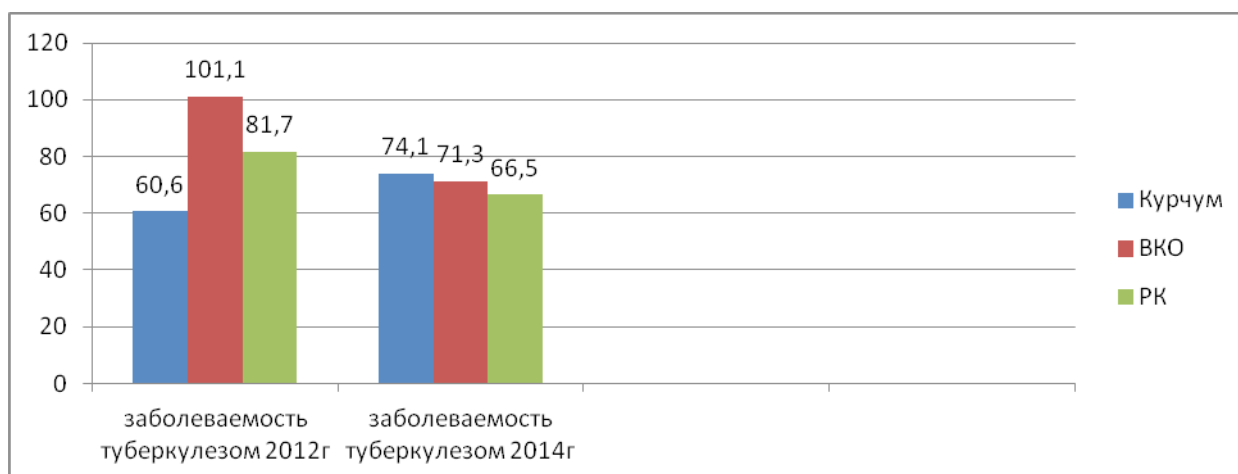


Рисунок 6. Динамика заболеваемости туберкулезом в 2012- 2014гг.

В структуре общей смертности на первом месте находится смертность от заболеваний органов дыхания (36% в структуре причин общей смертности). На втором месте смертность от прочих заболеваний: старость, болезни желудочно-кишечного тракта и мочеполовой системы. Смертность от травм, несчастных случаев и отравлений (10,1%) занимает третье место среди причин смертности населения района – 79,9 в 2014 году, в сравнении с 2012 годом, при показателе 113,0.

Причинами снижения уровня здоровья являются недостаточная информированность, грамотность и мотивация населения в вопросах ведения здорового образа жизни и профилактики болезней, питания.

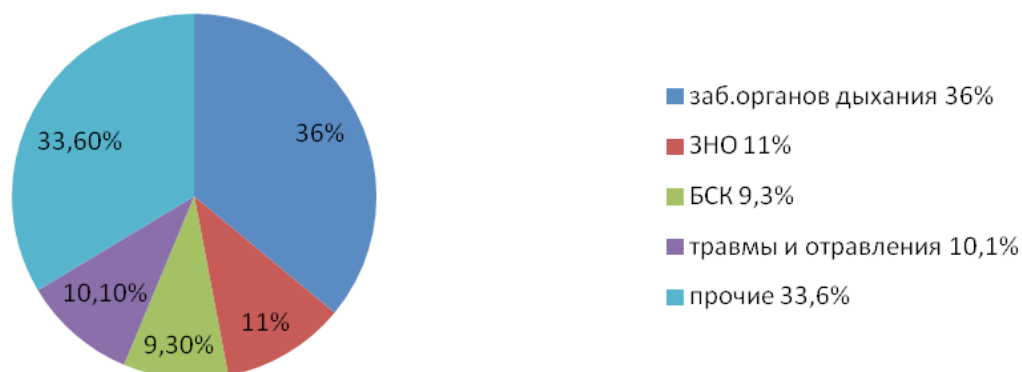


Рисунок 7. Структура общей смертности в 2012 – 2014гг.

Инфицированных ВИЧ в районе за период 2012 – 2014 годы не зарегистрировано.

Расходы на гарантированный объем бесплатной медицинской помощи возросли с 728 млн.тенге в 2012 году до 764 млн.тенге в 2014 году.

В целом по району медицинскую помощь населению оказывают на начало 2015 года:

2 больничных организаций /1- ЦРБ,1-СБ с.Теректы/;

8 врачебных амбулаторий;

2 фельдшерско-акушерских, 34 медицинских пунктов и 2 медицинских работника без содержания помещения (далее МРБП) оказывают доврачебную помощь.

Для обеспечения доступности лекарственной помощи жителям села организована реализация лекарственных средств через объекты ПМСП в сельских населенных пунктах, не имеющих аптечных организаций. В 2012 году реализованы бесплатные лекарства на сумму 56,8 млн. тенге, в 2014 году на 104,8 млн. тенге.

В 2012 году количество врачей в районе составляло 68 человек, в 2014 году их количество сократилось до 64.

Обеспеченность врачами на 01.01.2015 года составляет 22,9 на 10 тыс. населения, (23,4 на 01.01.2013 г). Среднеобластной показатель 30,1.

Обеспеченность средними медицинскими работниками на 01.01.2015г (СМР) - 89,5 на 10 тыс. населения (94,0 на начало 2013 года). Среднеобластной показатель 78,0.

Дефицит врачебных кадров – составляет 2 врача (акушеры-гинекологи).

В течение 2014 года прибыло 9 молодых специалистов (в 2012 году - 2), подъемными средствами обеспечены – 9, беспроцентным кредитом для приобретения жилья – 4 врача.

Удельный вес медицинских работников, имеющих квалификационную категорию у врачей в 2012 году - 62% , у средних медицинских работников 68%. У врачей в 2014 году – 65% , у средних медицинских работников 70%.

Реализация Государственной программы развития здравоохранения «Саламатты Қазақстан» на 2011-2015 годы обеспечила развитие качественной, доступной медицинской помощи, службы поддержки пациента, внедрение скрининговой программы, укрепление материальной технической базы.

Таблица 17 – Информация о проведенных скринингах за 2012 – 2014 годы

Скрининг	2012 г	2014г
Дети	9617	8316
Болезни сердца и сосудов	4179	5250
Рак шейки матки	953	1267
Рак молочной железы	1158	1187
Глаукома	4129	4980
сахарный диабет	4179	5250
Рак кишечника	2696	3150
Рак предстательной железы	701	854
Рак пищевода и желудка	1385	1645

SWOT - анализ отрасли:

Сильные стороны (S)	Слабые стороны (W)
1) улучшение демографических показателей: снижение смертности, увеличение естественного прироста; 2) снижение показателя младенческой смертности; 3) улучшение доступности для населения медицинской помощи в рамках гарантированного объема медицинской помощи	1) высокий уровень заболеваемости населения социально-значимыми болезнями; 2) дефицит врачей; 3) недостаточное качество предоставляемых медицинских услуг; 4) недостаточный уровень оснащенности медицинским оборудованием и типовыми зданиями медицинских учреждений;
Возможности (O)	Угрозы (T)
1) увеличение финансирования; строительства медицинских объектов, проведение капитальных ремонтов зданий ЛПУ 2) продолжение системы мер по прикреплению действующих медицинских кадров к месту работы и привлечению молодых специалистов.	1) недостаточное финансирование отрасли и как следствие: значительный износ медицинского оборудования и зданий медицинских учреждений, что снижает своевременное диагностирование заболеваний и качество оказания медицинских услуг населению.

Проблемные вопросы:

- низкий индекс здоровья женщин и детей;
- высокие показатели младенческой смертности;
- высокий уровень заболеваемости населения социально-значимыми болезнями: ЗНО, туберкулез;
- высокий уровень травм и отравлений;
- кадровые вопросы;
- малоэффективное межсекторное взаимодействие в вопросах охраны здоровья;
- недостаточная ответственность к своему здоровью со стороны населения;
- несоответствие помещений ЛПУ района санитарно - эпидемиологическим требованиям: в ЦРБ села Курчум не произведен капитальный ремонт с момента введения в эксплуатацию/1987г/. Проектно-сметная документация с государственной экспертизой на капитальный ремонт здания имеются.

Труд и социальная защита населения

Численность экономически активного населения (ЭАН) в 2014 году составила 15027 человека (57,1% от общей численности населения, по области – 53,2%).

По сравнению с 2012 годом численность ЭАН сократилась на 7,4% или на 1197 человек (в 2012 году – 16224 чел.). Соответственно сократилась численность занятых с 15510 человек в 2012 году до 14480 человек в 2014 году или на 6,6% (1030 чел.). Основные причины связаны с оттоком из района населения трудоспособного возраста, в основном из Терекинского, Бурановского, Абайского, Акбулакского, Балыкшинского, Маралдинского сельских округов.

В структуре занятого населения по отраслям экономики наибольший удельный вес приходится на сельское, лесное и рыбное хозяйство - 50,1% и бюджетную сферу (госуправление, образование, здравоохранение) – 31,6%, т.е. 81,7% занято в сферах с невысокими доходами. Занятость в промышленности составила 2,9%.

Среди официально занятого населения значительная доля приходится на самозанятых работников - 49,0% (по области – 31,8%) и заняты они, в основном, в сельском, рыбном хозяйстве. За период 2012-2014 годы число самозанятых снизилось с 8300 человек до 7780 человек или на 6,3%.

Социально-экономическая ситуация в районе в последние годы остается достаточно стабильной: растет количество предприятий в сфере малого бизнеса, увеличивается количество рабочих мест, увеличивается спрос и предложение на квалифицированный труд.

В связи с продуманной эффективной политикой государства в районе наблюдаются позитивные изменения в системе занятости. Однако сохраняются и нерешенные проблемы. Прежде всего - это дисбаланс между спросом и предложением рабочей силы на рынке труда, особенно в категории молодежи, инвалидов, а также лиц, длительное время неработающих, и предпенсионного возраста. В целях обеспечения занятости этих категорий населения в районе разработан Комплексный план содействия занятости населения, который предусматривают целевую работу с уязвимыми слоями населения.

В 2014 году количество обратившихся по вопросу трудоустройства составило 698 человек, что больше на 5,6% по сравнению с 2012 годом (2012 г. - 673). Из них трудоустроено 348 человек (68,1%), в 2012 году – 72,8%.

Доля трудоустроенных от числа обратившихся по вопросам занятости снизилась с 72,8% в 2012 году до 68,1% в 2014 году.

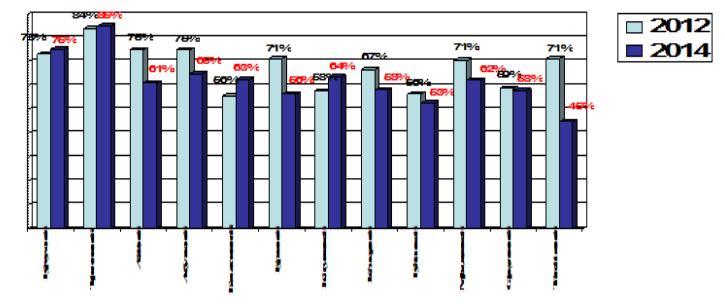


Рисунок 8. Численность обратившихся граждан (%)

За 2014 год в различных отраслях экономики создано 928 рабочих мест, по сравнению с 2012 годом этот показатель увеличился на 2,0% (2012 г. - 909)

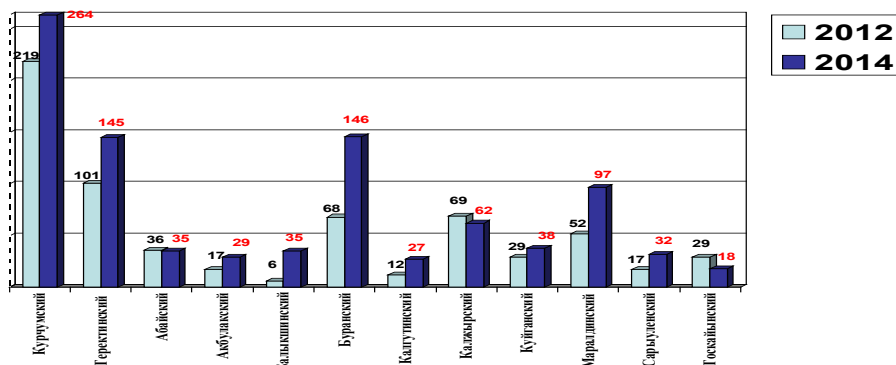


Рисунок 9. Доля обратившихся граждан (%)

В рамках реализации «Дорожной карты занятости-2020» в районе за последние три года на социальные рабочие места было направлено 359 человек, трудоустроено 100%. На молодежную практику направлено 78 человек, из них трудоустроено 91%, на профессиональную подготовку и переподготовку направлено 193 человек, трудоустроено 92,7%. Всего в активных формах занятости приняли участие 657 человек, из них 441 самозанятых, 204 безработных, 12 инвалидов. Через центры занятости трудоустроено 634 человека или 96,5%.

В районе ежегодно наблюдается избыток трудовых ресурсов: от 1880 до 2000 человек, в связи с этим напряженность по годам на рынке труда возрастает, и на одно рабочее место претендует от 4,1 до 4,5 % безработных.

В 2014 году государственная адресная социальная помощь (ГАСП) назначена 82 гражданам с доходами ниже черты бедности, что меньше в 4,4 раза по сравнению с 2012 годом (в 2012 году – 362 чел.). В структуре получателей ГАСП наибольший удельный вес продолжают составлять дети – 71,0% (58 детей). Средний размер ГАСП увеличился с 1184,6 тенге в 2012 году до 2399,9 тенге в 2014 году. Наибольшее количество получателей ГАСП в Курчумском и Бурановском сельских округах.

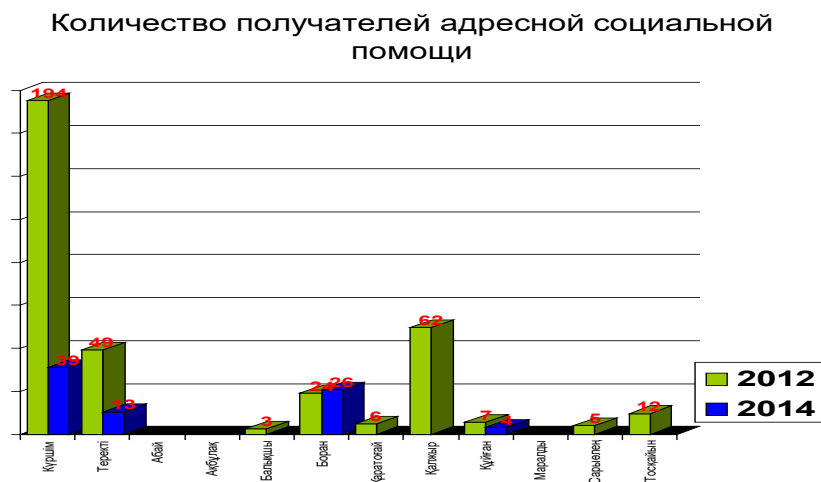


Рисунок 10. Число получателей адресной социальной помощи (человек)

Число получателей ежемесячного государственного пособия на детей до 18 лет (1495 человек) сократилось по сравнению с 2012 годом на 30,3%.

Количество детей получателей государственного детского пособия

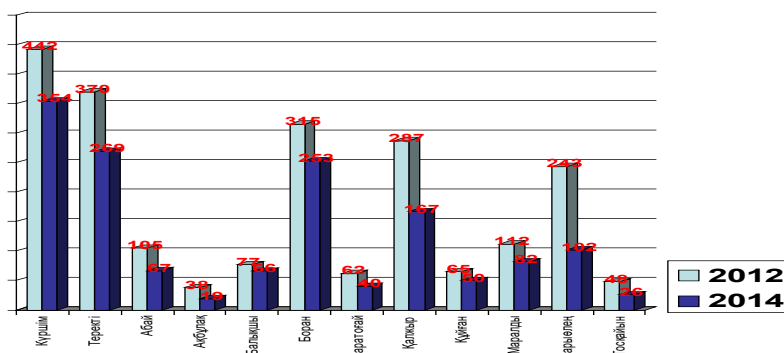


Рисунок 11. Количество детей получателей государственного детского пособия (человек)

В целях обеспечения занятости населения района разработан Комплексный план содействия занятости, который предусматривают целевую работу с уязвимыми слоями населения.

Число получателей жилищной помощи уменьшилось на 13,6% и составило 529 семей.

Удельный вес трудоспособного населения в составе получателей АСП снизился с 31,5% в 2012 году до 24,4% в 2014 году.

Для оказания специальных социальных услуг в районе функционирует территориальный центр социального обслуживания с двумя отделениями социальной помощи на дому, которые оказывают услуги 83 одиноким престарелым гражданам и инвалидам, 32 детям с ограниченными возможностями и 169 гражданам старше 18-ти лет с психоневрологическими патологиями.

Удельный вес лиц, охваченных оказанием специальных социальных услуг (в общей численности лиц, нуждающихся в их получении), возрос с 97,0% в 2012 году до 99,6% в 2014 году.

В целях создания безбарьерной среды для инвалидов, в районе адаптировано 13 объектов социальной инфраструктуры.

SWOT анализ отрасли:

Сильные стороны (S)	Слабые стороны (W)
<p>1) разработана Карта занятости района на 2015-2017 годы, которая содействует прогнозированию источников и потребностей трудовых ресурсов района на данный период;</p> <p>2) разработана электронная база данных подворового обхода;</p> <p>3) снижение численности обратившихся за ГАСП за 2 года в 4,4 раза, за детским пособием на 30,3%;</p> <p>7) рост среднего размера выплат ГАСП в 2 раза, что свидетельствует об усилении индивидуальной адресной помощи;</p> <p>8) снижение удельного веса трудоспособного населения в составе получателей адресной социальной помощи с 31,5% до 24,4%;</p> <p>9) реализация пилотного проекта «Өрлеу»;</p> <p>10) реализация мер по интеграции инвалидов в обществе.</p>	<p>1) дисбаланс спроса и предложения рабочей силы на рынке труда;</p> <p>2) отсутствие механизма определения потребности экономики в кадрах;</p> <p>3) в отдельных округах имеется нехватка квалифицированных специалистов;</p> <p>4) отсутствие постоянных рабочих мест;</p> <p>5) сезонный характер создаваемых новых рабочих мест в селе;</p> <p>6) неразвитость социальной инфраструктуры в селе, отсутствие новой технологии производства, непривлекательность физического труда для молодежи и женщин;</p> <p>6) низкое качество обеспеченности инвалидов доступом к социальной, транспортной инфраструктуре.</p>
Возможности (O)	Угрозы (T)
<p>1) применение активных форм занятости, таких как трудоустройство на постоянные или временные работы, направление на профессиональную подготовку и переподготовку, общественные работы, создание социальных рабочих мест, а также разработка региональных программ по выводу данной части населения из «пула» бедности;</p> <p>2) совершенствование программ профессиональной подготовки и переподготовки безработного населения, в соответствии с требованиями, предъявляемыми работодателями;</p> <p>3) расширение спектра активных государственных программ содействия занятости населения;</p> <p>4) создание условий для развития предпринимательства безработными самозанятым;</p> <p>5) развитие социальной инфраструктуры в селе, новой технологии производства, привлечение в район крупных инвестиций;</p> <p>6) обеспечение квалифицированными специалистами за счет переселения из трудоизбыточных регионов республики.</p>	<p>1) рост безработицы вследствие снижения объемов производства и сокращения рабочих мест;</p> <p>2) усиление миграционной убыли населения в трудоспособном возрасте;</p> <p>3) увеличение порогового уровня размера черты бедности до 60% от величины прожиточного минимума повлечет рост числа получателей АСП;</p> <p>4) увеличение тарифов на коммунальные услуги повлечет увеличению получателей жилищной помощи;</p> <p>5) сокращение выделения кредитов по программе «Дорожная карта занятости 2020» что повлечет уменьшение создания новых рабочих мест.</p>

Проблемные вопросы:

- низкий уровень жизни граждан пожилого возраста и инвалидов;
- недостаток доступной среды обитания для лиц с ограниченными возможностями;
- низкий уровень оплаты труда работников, занятых в сельском хозяйстве и социальной сфере;
- миграционная убыль населения трудоспособного возраста;
- отсутствие постоянных рабочих мест в сельской местности;
- высокий уровень молодежной и женской безработицы;
- избыток специалистов с высшим образованием и недостаток в квалифицированных рабочих кадрах;
- высокий удельный вес малообеспеченных граждан в числе безработных и самостоятельно занятых;
- наличие теневой занятости;
- несоответствие профессиональной подготовки потребностям рынка труда;
- отсутствие статистических данных по безработице и его половозрастному составу, по количеству бедных и малообеспеченных граждан, недостаточность статистических данных по составу и распределению трудовых ресурсов в разрезе административно-территориальных единиц.

Культура

Сфера культуры имеет существенное влияние на социальное обновление и экономическое развитие региона, способствует формированию местного сообщества в целом и росту персональных достижений жителей в сфере обучения и образования.

Сеть организаций культуры и искусства включает 1 районный Дом культуры, 27 клубных учреждения, 22 библиотеки, с численностью работников - более 146 человек, в том числе творческие кадры – более 85. Количество самодеятельных творческих коллективов - 103, в том числе имеющих звание «Народный» – 10, «Образцовый» - 2.

На данный момент на территории Курчумского района зарегистрировано 113 памятников истории и объектов культурного наследия, внесенных в государственный список памятников, среди которых 105 археологических памятников, представленных в основном курганными группами, 8 памятников градостроительства и архитектуры. За 2012-2015 годы проведен текущий ремонт на 8 монументальных памятников за счет шефства сельских округов и школ. Работы по выявлению и изучению памятников историко-культурного наследия велись в Сарыюленском, Абайском, Калгутинском, Теректинском сельском округах. За последние 3 года паспортизировано 113 памятников. Разработан проект «Опорного плана и карты схемы памятников историй культуры Курчумского района».

Деятельность библиотек.

По Курчумскому району 53 территориальных единиц, 12 сельских округов. Из 21 сельских (1 районная библиотека) библиотек имеет доступ к интернету только в Теректинской сельской библиотеке. Передвижные библиотеки не работают.

Количество читателей библиотек в 2012 году составило 11,3 тысяч человек, в 2014 году - 11,6 тысяч человек, рост 2014 к 2012 году – 1,03%.

Посещаемость библиотек за 2012 год составила 114,3 тысяч человек, за 2014 год – 138,1 тысяч человек, рост 2014 к 2012 году – 1,2%.

За период с 2012 по 2014 года возрасла в 1,2 раза и составила 138,1 человек. Книжный фонд библиотек в 2014 году книжный фонд библиотек – 196,109 экземпляров, в том числе на государственном языке – 99591 экземпляров (в 2012 году 193375 экземпляров, из них на государственном языке – 95982 экземпляров).

Деятельность клубных учреждений.

В 2014 году клубными учреждениями в регионе проведено 1645 культурно-массовых мероприятий, с охватом 253784 человек, или с ростом к 2012 году в 10%.

Обеспечение доступа к объектам культуры для людей с ограниченными возможностями. Объекты культуры в основном были оснащены пандусами и другими видами доступности объектов для их посещения людьми с ограниченными возможностями.

SWOT - анализ отрасли:

Сильные стороны (S)	Слабые стороны (W)
1) выделение средств местного бюджета на финансирование сферы и строительство новых объектов культуры; 2) увеличение уровня посещаемости объектов культуры; 3) увеличение количества проведенных культурно-массовых мероприятий.	1) текучесть кадров и дефицит узких специалистов; 2) охранные обязательства имеются не по всем памятникам истории и культуры; 3) отсутствие компьютеризации, доступа к Интернету в сельских библиотеках; 4) недостаточное финансирование в условиях кризиса на цели повышения оплаты труда, материально технического оснащения и доступа к Интернету; 5) отсутствие минимальных государственных нормативов по сети учреждений и книжному фонду.
Возможности (O)	Угрозы (T)
1) строительство новых объектов культуры, улучшение материально-технической оснащенности учреждений культуры; 2) обеспечение доступности услуг культуры для инвалидов; 3) участие в республиканских конкурсах для продвижения молодых артистов региона; 4) утверждение минимальных государственных нормативов в сфере культуры.	1) дефицит финансовых средств затрудняет обеспечение сохранности и реставрацию памятников. 2) в учреждениях культуры большой дефицит творческих специалистов (режиссеров, музыкантов, хореографов).

Проблемные вопросы:

- отсутствие минимальных государственных нормативов сети организаций культуры и комплектования библиотек создает трудности в обновлении книжных фондов, развитии сети учреждений и передвижных культурно-досуговых комплексов;
- отсутствие компьютеризации, доступа к Интернету в сельских библиотеках;
- низкая заработная плата работников сферы культуры и отсутствие ведомственного жилья (основные ограничения для привлечения квалифицированных специалистов);
- недостаточность бюджетных ассигнований на развитие материально-технической базы учреждений. Клубные учреждения недостаточно обеспечены: сельские клубы звукоусилительным и световым оборудованием, сценическими костюмами, автоклубом, музыкальными инструментами; библиотеки – компьютерной техникой, столами, стеллажами.

Физическая культура и спорт

На начало 2015 года число занимающихся физической культурой и спортом составило 8526 человек (30,5% населения), с ростом к 2012 году на 25,8%.

С 2012 по 2014 годы количество спортивных сооружений по Курчумскому району увеличилось на 6% (193 единицы), из них 28 относятся к учреждениям образования и 165 к объектам физкультурно-спортивного назначения.

В районе функционирует Детско-юношеская спортивная школа, где тренируются 1038 спортсменов. Со спортсменами в ДЮСШ ведут работу 33 тренера.

Таблица 18 - Основные показатели физической культуры и спорта за 2012-2014 годы

№	Наименование показателей	Единицы измерения	2012 г	2013 г	2014 г
1.	Спортивные сооружения	ед.	182	188	192
2.	Специалисты в области физической культуры и спорта – всего - из них специалисты, имеющие физкультурное образование	чел.	31	33	33
3.	Увеличение охвата населения всех возрастов, систематически занимающихся физической культурой и спортом	%	22,9	27,4	29,4
4.	Число занимающихся физической культурой и спортом	чел.	6780	8053	8526
5.	Физкультурно-спортивные объединения (ведомственные физкультурно-спортивные общества, спортивные клубы, спортивные коллективы предприятий и организаций физической культуры)	Ед.	56	64	60
6.	Охват детей и подростков, занимающихся физической культурой и спортом	%	15,1	20,7	21,5
7.	Количество детей и подростков, занимающихся физической культурой и спортом	чел.	859	968	962

Для вовлечения населения к систематическим занятиям физической культурой и спортом созданы условия для участия в ежегодных массовых соревнованиях областного уровня: Народного спорта, детских спортивных играх, спартакиадах государственных служащих, школьников, трудовых коллективов. В период 2012 – 2014 годы в районе было проведено 405 спортивно-массовых мероприятий.

В районе ведется работа по развитию 9 видов спорта, в том числе 4 олимпийским видам.

На 1 января 2015 года подготовлено 2 мастера спорта, 11 кандидатов в мастера спорта.

SWOT – анализ отрасли:

Сильные стороны (S)	Слабые стороны (W)
1) устойчивая динамика роста сети спортивных объектов и сооружений.	1) недостаток спортивных сооружений в сельских округах района, отсутствие лыжной базы. 2) низкое кадровое обеспечение отрасли.
Возможности (O)	Угрозы (T)
1) ускоренная реализация Концепции развития физической культуры и спорта в Республике Казахстан до 2025 года; 2) усиление информационно-разъяснительной работы среди населения; 3) оказание методической помощи, работающим в сельских округах; 4) усовершенствование программы подготовки спортивных кадров; 5) выделение денежных средств в необходимом количестве, для проведения районных соревнований и на участие в областных соревнованиях.	1) снижение конкурентоспособности физической культуры и спорта по сравнению с такими видами развлечений, как компьютерные игры, кино, дискотеки и т.д. 2) слабое развитие некоторых видов спорта (из-за отсутствия крытых сооружений); 3) отток квалифицированных специалистов в другие отрасли.

Проблемные вопросы:

- остро ощущается недостаток спортивных сооружений, спортивного инвентаря и оборудования.
- большинство спортивных объектов в районе не соответствует требованиям.
- кадровый дефицит в отрасли: нет спортивных инструкторов в сельских округах, происходит отток кадров, отсутствует мотивация для притока в сферу высококвалифицированных специалистов.

Развитие языков

Развитие региона в сфере языковой политики направлено на формирование национальной идентичности и межнационального согласия.

Работа ведется в направлении стимулирования процесса обучения государственному языку, повышения престижа употребления государственного языка, функционирования русского языка в коммуникативно-языковом пространстве, сохранения языкового многообразия, стимулирования изучения английского и других иностранных языков. В результате 99,9% населения владеют казахским языком, 93% населения владеют русским языком, английским языком – 3,2%.

Инфраструктура обучения государственному языку в основном представлена образовательными учреждениями района (в районе нет центра по обучению языкам). По состоянию на начало 2015 года в 43 общеобразовательных школах района более 86 % учащихся обучаются на государственном языке (в 2012 году - 48 школ 95,6%). 100% детей в 4 детских садах, 40 мини-центрах воспитываются на государственном языке (в 2012 году -100%). Так же во всех школах района по школьной программе изучается английский и русский языки.

В целях обучения военнослужащих, государственных служащих и других категорий граждан обучение государственному языку проводится в воинской части № 2535 (39 курсов на 608 слушателей).

Удельный вес государственных служащих, использующих государственный язык в своей работе - 100%. Удельный вес государственного языка в общем документообороте района составил в 2014 году – 98,5 % (в 2012 году - 94,0 %).

В процессе обучения используются учебные пособия для взрослых, словари по отраслям, сборники текстов для руководителей кружков, рабочие тетради для слушателей курсов, а также специальные программы дистанционного обучения. Для повышения качества обучения необходимо дальнейшее развитие методической базы.

В ходе первого этапа государственной программы (2011-2013 годы) проведено более 10 районных мероприятий: конкурсы, олимпиады, семинар – совещания, «круглые столы», форумы этнической молодежи, владеющей государственным языком и др. Для преодоления региональных особенностей проведен комплекс мероприятий «Будущее Казахстана - в казахском языке» (встречи, дебаты, марафоны милосердия, ток-шоу). В результате проведения фестивалей, народных праздников, конкурсов обеспечивается сохранение и развитие функционирования русского языка. Реализуются мероприятия по адаптации в обществе репатриантов, вернувшихся на историческую родину из зарубежья.

Также создаются условия для изучения английского языка. Системно проводятся дни языков, ведется работа по изучению английского языка в рамках культурного проекта «Триединство языков», конкурсы «Тіл шебері», «Тілдарын», «Тіл мерейі», «Тіл-тұнық ойдың кәусары». Среди молодежи растет число участников данных конкурсов. Однако кроме образовательных учреждений, инфраструктура обучения английскому языку не развита.

Работа в сфере ономастики. За 2012-2014 годы изменены наименования 4 улиц. Жители района участвуют в работе по приведению визуальной информации в соответствие с требованиями Закона Республики Казахстан «О языках в Республике Казахстан». В 2014 году проведено 10 рейдов, выявлено 3 нарушения (в 2012 году - 4 рейда, 2 нарушения). Всего охвачено 256 объектов, все выявленные нарушения устранены.

В рубрике «Культура» на сайте акима района еженедельно публикуется информация о ходе реализации государственной языковой политики. За период с 2011 по 2015 годы в районной газете «Рауан-Заря» опубликовано более 90 материалов касающихся языковой политики.

SWOT - анализ отрасли:

Сильные стороны (S)	Слабые стороны (W)
<p>1) владение государственным языком на 99,9%.</p> <p>1) активно внедрен процесс ведения делопроизводства на государственном языке.</p> <p>2) расширение сферы применения государственного языка при сохранении языкового многообразия.</p>	<p>1. отсутствие центра по обучению языкам.</p> <p>2. в районе слабо развита инфраструктура обучения английскому языку.</p>
Возможности (O)	Угрозы (T)
<p>1) повышение доли населения владеющего тремя языками за счет развития инфраструктуры обучения языкам.</p> <p>2) сохранение среды толерантности за счет проведения выверенной политики национального единства.</p>	<p>1) необходимость внесения изменения в Закон Республики Казахстан «О языках в РК», регулирующий внедрение госязыка во все сферы жизнедеятельности.</p> <p>2) необходимость принятия на уровне Министерства культуры и спорта нормативно-правового акта по ономастике.</p>

Проблемные вопросы:

- в районе нет центра по обучению языкам;
- необходимо укрепление и модернизирование методической базы обучения
- государственному языку.

Межнациональное согласие

В Курчумском районе проживает 10 этносов. Казахи составляют 91,3% от всей численности населения области, русские – 7,9%, остальные этносы – 0,8%.

Наибольшее количество этнокультурных объединений представлено в городах Усть-Каменогорск – 22, Семей – 17, Риддер – 10, Шемонаихинский район – 10 (таблица 19).

Таблица 19 - Численность населения района по этносам

национальность	численность, человек	%
Казахи	25533	91,3
Русские	2229	7,9
Татары	55	0,2
Немцы	42	0,16
Украинцы	10	0,04
Белорусы	8	0,029
Узбеки	8	0,029
Уйгуры	21	0,076
Другие национальности	34	0,122

Взаимодействие с НПО

Сохранению внутривластной стабильности и общественного согласия способствует работа институтов гражданского общества. В районе действуют филиал партии «Нур Отан», районный Совет профсоюзов, объединяющий 5 отраслевых организаций. Функционирует трехсторонняя комиссия по социальному партнерству и регулированию социальных и трудовых отношений. Зарегистрировано две неправительственные организации – клуб деловых женщин «Шапағат», молодежная организация «АРС», (в 2012 году – 3 НПО),

Для развития сотрудничества государственных органов с институтами гражданского общества используются следующие формы взаимодействия:

- консультативно-совещательные органы (Совет по взаимодействию с НПО);
- диалоговые площадки (Совет общественности);
- размещение государственного социального заказа;
- размещение государственного информационного заказа.

Данную работу в районе проводят 31 информационно-пропагандистская группа, ими с начала года проведено 254 встречи, «круглых столов», семинаров, с охватом населения более 10 тысяч человек. Результатом активной информационно-пропагандистской работы является стабильно высокий уровень информированности населения.

В целях конструктивного взаимодействия с институтами гражданского общества действует Совет общественности при акиме района.

Для изучения состояния общественно-политической, межэтнической ситуации, выявления отношения населения к проводимой государством политике, степени информированности о приоритетных направлениях государственной политики, развитие институтов гражданского общества и местного самоуправления расстановки политических сил ежегодно проводятся около 10 социологических исследований с опросом порядка 3 тысяч человек.

В рамках государственного социального заказа в 2012 году было реализовано проектов на сумму 9,6 тыс.тенге, в 2014 году - 1 млн.400 тыс.тенге.

Молодежная политика.

Общая численность молодежи с 2012 года уменьшилась на 386 человек или (6,9%) и составила 5 191 человек или 18,5% от общей численности района.

В районе активно работают молодежное общественное объединение «Жас Отан», «Жас Қыран», «Жас Ұлан». Ведется активная работа по принятию учащейся молодежи в ряды «Жас Қыран» и «Жас Ұлан». В 2014 году число членов «Жас Отан» составило 600 человек (в 2012 году – 482 человека), в ряды «Жас Қыран» вступили 1249 человек (в 2012 году – 978 человек), «Жас Ұлан» - 1200 человек (в 2012 году – 1182 человек). Особенная активность этих объединений наблюдается в районном центре и опорных селах.

По данным исследования института анализа и прогнозирования Восточно-Казахстанской области, в районе уровень удовлетворенности молодежи области реализацией государственной молодежной политики составил 54%.

В целях стимулирования и признания особых заслуг молодежи за плодотворную общественную деятельность учреждены премии акима района «За вклад в реализацию государственной молодежной политики» по номинациям: «Молодежный лидер», «Студенческий лидер», «Молодежная акция года», «Молодой журналист», «Молодой государственный служащий».

Одним из механизмов совершенствования молодежной политики являются проекты, нацеленные на обеспечение занятости, трудоустройства, доступного жилья и практической поддержки перспективных бизнес-идей. В этих целях районном центре открыт Молодежный центр, который организует работу с местной молодежью в сельских населенных пунктах.

SWOT - анализ отрасли:

Сильные стороны (S)	Слабые стороны (W)
1) создание и функционирование ресурсных центров для молодежи; 2) активное привлечение неправительственных организаций к решению социально значимых проблем через систему государственного социального заказа.	1) низкий уровень работы неправительственных организаций; 2) недостаточное выделение средств для поддержки неправительственных и молодежных организаций.
Возможности (O)	Угрозы (T)
1) усиление информационно-разъяснительной работы среди молодежи; 2) оказание методической помощи ресурсным центрам молодежи.	1) осложнение общественно-политической ситуации в области; 2) вовлечение молодежи в деструктивные течения; 3) информационное влияние со стороны зарубежных стран.

Проблемные вопросы:

- низкий процент трудоустройства молодежи;
- обеспечение жильем;
- отмечается преступность среди молодежи;
- недостаточно кадровое, научное и информационное обеспечение реализации молодежной политики;
- не развиты международные молодежные обмены.
- Религия

Актуальным вопросом внутренней политики является сохранение гражданского мира и внутривластной стабильности через регулирование межконфессиональных отношений.

В районе проводится комплекс мероприятий, направленных на укрепление религиозной стабильности, межконфессионального и межнационального согласия, формирование неприятия проявлений религиозного экстремизма и терроризма, повышение доверия населения к государственным органам. Созданы 60 информационно-пропагандистские группы для проведения разъяснительных работ, что больше уровня 2012 года в 15 раз. В 2014 году были проведены встречи с общим охватом населения 15 тысяч человек. В 2012 году охват местного населения составил 14600 человек. Все проводимые мероприятия освещались в районных газетах. В рамках наглядной агитации было обновлено 321 баннер. В условиях демократического государства информационно-разъяснительная работа остается единственным действенным инструментом в противодействии распространению экстремистских идей.

Большое внимание уделяется анализу деятельности религиозных объединений в связи с увеличением количества религиозных объединений и течений и повышением религиозной активности населения.

В районе на сегодняшний день действуют 14 религиозных объединений (четырнадцать мечетей). Системный мониторинг религиозной ситуации, деятельности религиозных объединений и других институтов гражданского общества, в том числе общественных объединений; укрепление с ними конструктивного диалога и взаимодействия позволяют сохранять религиозную стабильность в регионе.

SWOT - анализ отрасли:

Сильные стороны (S)	Слабые стороны (W)
1) действующая законодательная база; 2) сохранение в обществе религиозной толерантности, межконфессионального и межнационального согласия, стабильной религиозной ситуации, казахстанской идентичности; 3) осуществление мониторинга и анализа религиозной ситуации, деятельности религиозных объединений, материалов на религиозную тематику, опубликованных в печатных и электронных средствах массовой информации; 4) обеспечение активной работы диалоговых площадок с участием религиозных объединений.	1) недостаточный уровень охвата слоев населения информационно-пропагандистской работой по вопросам религиозной деятельности; 2) наличие приверженцев радикальной религиозной идеологии исламского и христианского направления; 3) несовершенство системы противодействия распространению материалов экстремистского и террористического содержания через Интернет – ресурсы; 4) отсутствие в области профессиональных теологов.
Возможности (O)	Угрозы (T)
1) усиление информационно-разъяснительной работы по вопросам религии среди населения, 2) мониторинг интернет-ресурсов, особенно социальных сетей на наличие материалов экстремистского характера. Использование этих же социальных сетей для контрпропагандистской работы.	1) распространение идей деструктивных религиозных течений (выезд за границу, «неке халял», отрицание национальных традиций и обычаев и др.); 2) увеличение количества приверженцев радикальной религиозной идеологии исламского и христианского направления.

Проблемные вопросы:

- нехватка квалифицированных имамов, теологов и религиоведов.

Политические партии

В районе зарегистрированы филиалы 3-х политических партий - «Нұр Отан», «Ауыл», «Коммунистическая народная партия» (в 2012 году – 3 партии), 2-х неправительственных организаций – клуб деловых женщин «Шапағат», молодежная организация «АРС», (в 2012 году – 3 НПО), активно действуют средства массовой информации – районные газеты «Рауан» на казахском языке тиражом 3161 штук, «Заря» на русском языке тиражом 713 штук.

В районе проводится комплекс мероприятий, направленных на реализацию повышения удовлетворенности населения деятельностью институтов местного самоуправления. Проведены круглые столы «Нұр Отан», отчеты акимов сельских округов, при которых налажена работа общественных организаций: Совет ветеранов, Совет старейшин, женсоветы.

В рамках государственного социального заказа в 2012 году было реализовано проектов на сумму 9,6 тыс.тенге, в 2014 году - 1 млн.400 тыс.тенге.

Гендерная политика

50,0% населения района (27 940 человек) составляют женщины (13 806 человек). Женщины принимают активное участие во всех сферах экономической деятельности области. В сфере оптовой и розничной торговли женщины составляют 15% от общего числа занятых в отрасли, здравоохранения и социальных услуг – 10,2%, услуг по проживанию и питанию - 11,9%, в сфере образования - 31,5%, финансовой и страховой деятельности – 7,7%.

В районе проводится работа по политическому продвижению женщин. Из 13 депутатов районного маслихата 3 женщины, из 3 заместителей акима района - 1 женщина, из 13 акимов сельских округов - 1 женщина. Занимающие руководящие должности в районе во всех сферах – 55 женщин.

Как видно из представленных данных, женщины недостаточно задействованы во власти на уровне принятия решений, так в представительных органах власти на районном уровне доля женщин составляет только 19,7%, в исполнительных органах власти – 38,3%.

SWOT - анализ отрасли:

Сильные стороны (S)	Слабые стороны (W)
1) продолжительность жизни женщин выше, чем мужчин.	1) недостаточное участие женщин во власти на уровне принятия решений.
Возможности (O)	Угрозы (T)
1) расширение прав и возможностей женщин за счет политического продвижения женщин.	1) несоблюдение прав женщин.

Проблемные вопросы:

- недостаточная задействованность женщин во власти на уровне принятия решений.

Отечественное телевидение.

В период 2012-2014 годы к телевидению «Отау ТВ» было подключено 4902 человек: в 2012 году – 535, в 2013 году – 1371, в 2014 году – 2996 человек.

В районе транслируются отечественные телеканалы: Хабар, Казахстан, Евразия, 24news.kz.

Продолжается разъяснительная работа с населением о преимуществах отечественного цифрового вещания, размещаются материалы в СМИ. Вместе с тем, наблюдается слабое продвижение на информационном рынке ОТАУ ТВ, в связи с низкой конкурентоспособностью отечественных телеканалов и высокой стоимостью оборудования ОТАУ-ТВ.

Кроме традиционных средств массовой информации широко используется потенциал интернет ресурсов. Информация о проводимых мероприятиях размещается на сайте акима района, за 2012 - 2014 годы размещено более 80 материалов.

2.3 Общественная безопасность и правопорядок

Оперативная обстановка по Курчумскому району за 2012-2014 годы остается стабильной.

В 2014 году зарегистрировано 185 преступлений, в 2012 году было совершено 181 преступление. Раскрываемость в 2014 году составила 63,5 %.

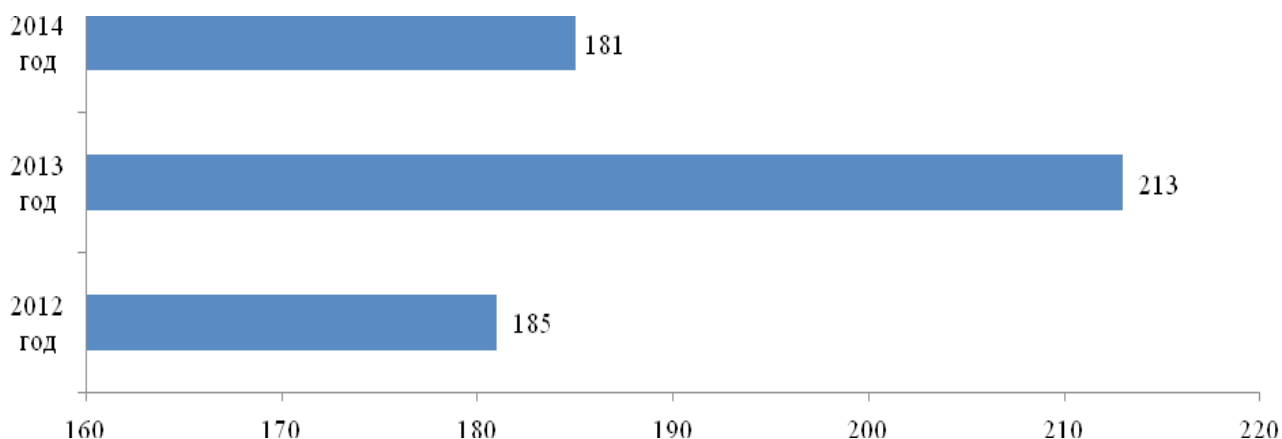


Рисунок 12. Количество зарегистрированных преступлений по району (ед.)

Силами сотрудников Курчумского РОВД периодически проводятся мероприятия для снижения уровня преступности в районе. В результате проведенных работ отделом внутренних дел количество преступлений, снизилось количество тяжких и особо тяжких преступлений с 16 до 10. Раскрываемость составила 50% (2012 год – 87,5%). Проблема в раскрытии тяжких и особо тяжких преступлений из анализа следует, что из 10 тяжких и особо тяжких преступлений, 4 преступления кража лошадей в крупных количествах, которые пасутся безконтрольно, так как не организован коллективный выпас скота в сельских округах.

Уровень краж скота в 2014 году, по сравнению с 2012 годом не изменился и остался на уровне 26 преступлений. Раскрываемость составила: в 2014 году - 48,3%, в 2012 году - 100%.

В тоже время, за отчетный период было допущено увеличение количества некоторых видов преступлений. В 2014 году преступления совершенные несовершеннолетними, по сравнению с 2012 годом выросли на 2 случая (2012 год – 3 преступления). В общественных местах совершено 23 преступления, что больше чем в 2012 году на 13 преступлений (2012 год – 10 преступлений).

В 2014 году на каждые 10 тысяч человек населения приходится 66,2 преступления.

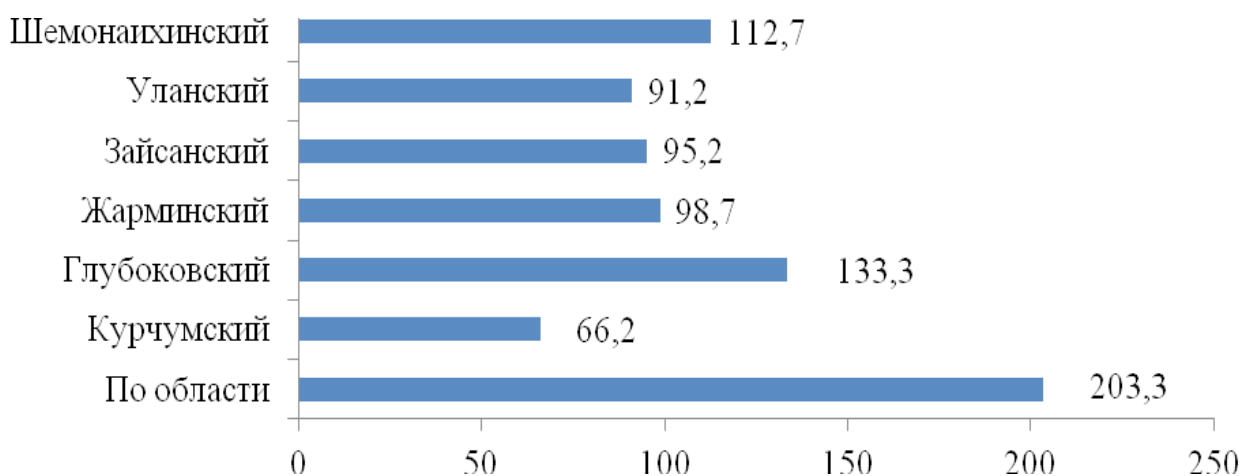


Рисунок 13. Уровень преступлений на 10 тыс. населения

Наряду с принятием мер уголовного преследования назрела необходимость совершенствования системы обеспечения правопорядка и общественной безопасности, создания системы профилактики правонарушений. Неоднократно поднимался вопрос об обязательном оснащении видеочамерами торговых центров и магазинов.

Необходимо укрепление патрульно-постовой службы, увеличение численности автопатрулей, передвижных и стационарных пунктов полиции, оснащение их компьютерной техникой с доступом к единому банку данных. Тесное взаимодействие правоохранительных органов исполнительной власти и населения района по профилактике и устранению причин и условий для совершения корыстных имущественных преступлений как кражи, в том числе кражи скота. Активизация общественных формирований правоохранительной направленности. Дальнейшее развитие института «школьных» инспекторов полиции позволит предметно заниматься ранней профилактикой правонарушений среди учащихся.

Остаются актуальными вопросы социальной адаптации и трудоустройства ранее судимых. Необходимо заключение меморандумов с предприятиями о выделении квот на рабочие места для данной категории лиц.

Сложной остается обстановка с аварийностью на дорогах района. Причиной увеличения количества дорожно-транспортных происшествий является несоответствие дорог интенсивности движения, низкое качество подготовки и уровень дисциплины водителей.

В 2013 году зарегистрировано 9 дорожно-транспортных происшествий, рост по сравнению с 2012 годом на 5 ДТП или в 2,5 раза, при этом в 2013 году ДТП со смертельным исходом зарегистрировано 4 случая, в 2012 году не зарегистрировано. В 2014 году зарегистрировано 41 ДТП, в том числе со смертельным исходом 13 случаев.

Для повышения дисциплины участников дорожного движения необходимо применение современных технических средств контроля и регулирования дорожного движения. Решение данных вопросов позволит добиться сокращения количества ДТП ежегодно на 2-3%.

Для реализации задач, стоящих перед органами внутренних дел района, необходимо принятие мер по материально-техническому обеспечению. Прежде всего, это относится к наружной службе, сотрудникам общественной безопасности, дорожной и патрульной полиции.

Согласно статистики на 2012-2014 годы (в 2012 году – 10 преступлений, 2013 году – 18 преступлений, 2014 году – 22 преступления) несмотря на проводимые профилактические мероприятия, преступления совершаются в общественных местах в темное время суток в крупных селах, таких как Курчум и Теректы. Для пресечения преступлений, совершенных в общественных местах и на улицах, для профилактики и контроля улично-дорожного движения и дорожно-транспортных происшествий, нужно установить видеонаблюдения в местах скопления людей, на проблемных перекрестках с светофорами на выезд и въезд в село Курчум и село Теректы, с выводом в дежурную часть Курчумского РОВД, приобрести скоростомеры.

SWOT – анализ отрасли

Сильные стороны (S)	Слабые стороны (W)
1) созданы условия по защите прав и свобод, законных интересов граждан; 2) ведется работа по профилактике правонарушений и преступлений, обеспечения правопорядка в общественных местах; 3) согласованы формы взаимодействия с гражданами и организациями, участвующими в охране общественного порядка и профилактике правонарушений.	1) недостаточность мер принимаемых по профилактике правонарушений в семейно-бытовой сфере, среди лиц, состоящих на учете в ОВД; 2) нерешенность проблем бытового пьянства и профилактики алкоголизма; 3) недостаточный уровень социальной адаптации и реабилитации лиц, находящихся в трудной жизненной ситуации; 4) неуккомплектованность органов внутренних дел до норм положенности служебным автотранспортом, средствами связи. 5) необеспеченность некоторых участков инспекторов полиции опорными пунктами полиции; 6) недостаточная оснащенность объектов торговли видеонаблюдениями; 7) отсутствие камер видеонаблюдения в местах скопления людей, на проблемных перекрестках, на выезде и въезде в село Курчум и село Теректы с выводом в дежурную часть РОВД. 8) отсутствие скоростометров.
Возможности (O)	Угрозы (T)
1) принятие своевременных мер по предупреждению роста количества правонарушений и преступлений; 2) совершенствование системы профилактики правонарушений; 3) повышение координации деятельности субъектов профилактики; 4) проведение планомерной работы по обеспечению должного правопорядка на улице и общественных местах, 5) дальнейшее развитие системы профилактики правонарушений.	1) ухудшение состояния криминогенной обстановки в районе, вызванного увеличением количества зарегистрированных преступлений.

Проблемные вопросы:

- нехватка кадрового состава и материально-технического оснащения органов правопорядка района;
- недостаток видеокамер в общественных местах. Адаптация и трудоустройство ранее судимых;
- недостаточная занятость несовершеннолетних;
- несоответствие дорог интенсивности движения, низкое качество подготовки и уровень дисциплины водителей.

Инфраструктура противодействия чрезвычайным ситуациям

Разнообразные природные, горно-геологические и геодинамические условия территории района определяют значительную её подверженность природным катастрофам - землетрясениям, паводкам, селям, оползням, снежным лавинам, ураганам, лесным и степным пожарам, резким понижениям температур и снежным буранам, эпидемиям и эпизоотиям. Старение и износ оборудования и основных фондов, подвижного состава и инфраструктуры на транспорте, интенсификация разработки природных ресурсов, увеличение объемов их транспортировки и переработки создают реальные предпосылки для возрастания техногенных угроз.

На территории района находится 1 гидротехническое сооружение - плотина на реке Орта Теректы с водоизмещением 1,05 млн. м³, представляющая потенциальную угрозу для нижерасположенного населенного пункта Теректы, которая построена в 1980 году. Плотина находится на балансе РГП «Казводхоз».

Один из самых опасных участков лавинообразования расположен в районе зоны с. Маралды. Непосредственную угрозу жизни и здоровью людей представляют чрезвычайные ситуации зимнего периода. Так, в зимний период ежегодно из-за обильных снегопадов и продолжительных метелей нарушаются транспортные сообщения с населенными пунктами района.

Ежегодный ущерб району наносят чрезвычайные ситуации, связанные с водной стихией (паводки, наводнения). В весенний период 2012 года из-за неблагоприятного стечения стихийных погодных условий, резкого потепления до плюс 17°С в середине марта произошло массовое таяние снежных запасов, по причине которых произошло подтопление населенного пункта района с. Каратагай. Благодаря оперативным действиям руководства района и слаженности работы служб, удалось избежать гибели людей.

В период с 2012 года по 2014 годы проделаны следующие виды работ: берегоукрепительные работы 27,48 км, отремонтировано 4 моста, выпрямлено 3,4 км береговой линии, отремонтировано 8 шлюзов и построено 3 новых.

В результате постоянно проводимой работы людских и материальных потерь с 2012-2014 годы в районе не зарегистрировано.

Опыт ликвидации последствий чрезвычайных ситуации паводкового периода показал недостаточную закладку в резерве акима района материально-технических запасов для жизнеобеспечения пострадавшего населения, низкий уровень проведения инженерных и берегоукрепительных работ на потенциально-опасных местах, слабую оснащенность необходимыми инструментами и оборудованием территориальных формирований Гражданской Обороны и Чрезвычайных Ситуации.

Согласно СНиП РК 23-30-2006 по Восточно-Казахстанской области территория Курчумского района обладает сейсмичностью 7-8 баллов. Из 15 объектов социально-культурного назначения, все находятся в неудовлетворительном состоянии. По всем 15 объектам отсутствуют результаты обследования специализированными организациями о состоянии конструкций зданий и сооружений. Отсутствие карт сейсмического микрорайонирования населенных пунктов района не позволяет провести оценку сейсмической опасности и принятие мер по инженерной защите и снижения риска последствий катастрофических землетрясений.

Проблема обеспечения сейсмической безопасности является комплексной, требующей последовательного решения существующих проблем, прогноза возможного материального ущерба от возникновения землетрясений, а также значительного сокращения потерь путем усиления конструкций. Обследование и проведение мероприятий по инженерной защите сейсмоусиления требует вложения значительных средств.

В районе существует проблема пожаров в населенных пунктах, степных и лесных массивах. В Курчумском и Теректинском сельских округах сформированы и действуют пожарные части. В 7 сельских округах опорными пунктами проводятся мероприятия по противопожарной безопасности. Вместе с тем, необходимо открытие опорных пунктов пожаротушения в 3 сельских округах.

Заблаговременная подготовка, профилактика и предупреждение чрезвычайных ситуаций природного и техногенного характера является непременным условием эффективной защиты населения, экономики района, материальных и культурных ценностей, от опасностей, возникающих при стихийных бедствиях, авариях и катастрофах.

Таблица 20 – Средства, выделенные на финансирование отраслевого направления за 2012-2014 годы, тыс. тенге

Финансирование направления	2012	2013	2014
Всего по источнику финансирования	13 131	99 356	14 788
Республиканский бюджет		69 899	
Местный бюджет	13 131	29 457	14 788

SWOT – анализ отрасли:

Сильные стороны (S)	Слабые стороны (W)
<p>1) ежегодно изготавливаются и размещаются информации по обучению и пропаганде знаний по гражданской обороне и чрезвычайных ситуаций среди населения и в СМИ;</p> <p>2) ежегодно по утвержденному плану проводятся командно-штабные учения и тренировки с органами управления, районными службами, объектовыми и территориальными формирования гражданской обороны и чрезвычайных ситуаций;</p> <p>3) разработаны планы реагирования и взаимодействия при угрозе и возникновении чрезвычайных ситуаций;</p> <p>4) руководящий состав района по вопросам гражданской обороны и чрезвычайных ситуаций проходит регулярную подготовку на областных и республиканских курсах обучения.</p>	<p>1) территориальные формирования гражданской обороны и чрезвычайных ситуаций имеют низкую оснащенность необходимым оборудованием, инструментами и спасательным снаряжением для проведения экстренных спасательных работ в зонах аварий и стихийных бедствий;</p> <p>2) в силу разнообразных природных, горно-геологических условий, наличия большого количества рек и водоемов на территории района, имеются потенциально-опасные по возникновению паводков и наводнений участки, представляющие непосредственную угрозу населенным пунктам и инженерным сооружениям, которые требуют безотлагательной защиты и проведения берегоукрепительных работ.</p>
Возможности (O)	Угрозы (T)
<p>1) успешность достижения целей во многом зависит от степени готовности органов управления, сил и средств гражданской обороны и чрезвычайных ситуаций к экстренному реагированию при угрозе или возникновению чрезвычайных ситуаций;</p> <p>2) широкомасштабная работа по пропаганде знаний в области гражданской обороны и чрезвычайных ситуаций среди населения через средства массовой информации, распространение наглядных пособия по правилам действия при различного рода чрезвычайных ситуаций позволит значительно снизить ущерб от чрезвычайных ситуации;</p> <p>3) использование услуг космического мониторинга по раннему выявлению очагов возникновения природных пожаров и таянием снежных запасов в весенний паводкоопасный период;</p> <p>4) мониторинг погодных условий по средствам информации «Казгидромет».</p>	<p>1) на территории района существует реальная угроза возникновения сильных землетрясении силой от 7 и более баллов, что может привести к человеческим жертвам, а также массовому разрушению жилых домов, зданий, сооружений, значительному ущербу экономике не только района, но и области и республики, а также возникновения чрезвычайных ситуаций представляет плотина на реке Орта Теректы который ремонтировался в 2011 году.</p>

Проблемные вопросы:

- износ гидротехнических сооружений на территории области;
- нехватка противопожарной инфраструктуры.

2.4. Инфраструктурный комплекс

Дороги

Район располагает развитой сетью автомобильных дорог общего пользования, которая составляет – 873 км, в том числе: республиканского значения – 76 км (8,7 %); областного значения – 496 км (56,8 %); районного значения – 301 км (34,5 %).

Дороги республиканского значения, протяженностью 76 км, находятся в удовлетворительном состоянии. За период 2012 – 2014 годы проведен ремонт на автомобильной дороге «Омск-Майкапчагай-Буран-Калжыр-Теректы».

Курчумский район с другими районами связывает автомобильные дороги «Большенарым-Курчум», «Курчум-Калжыр», «Теректы-Урунхайка-Тоскайын», «Курчум-Калжыр-Теректы-Акбулак-Егиндыбулак».

Из 496 км дорог областного значения автодорог находятся:

- в хорошем состоянии - 70,2%,
- в удовлетворительном - 14,1%,
- в неудовлетворительном состоянии - 15,7%, что лучше среднеобластных значений (среднеобластные показатели: 15%-в хорошем, 60%-в удовлетворительном, 25%-неудовлетворительном состоянии). В общей сложности 2012-2014 годах в районе было отремонтировано 145,62 км автомобильных дорог.

Таблица 21 - Динамика изменения основных показателей автодорожной отрасли в период с 2012-2014 годы

Финансирование отраслевого направления, млн. тенге	2012г.	2013г.	2014г.
ВСЕГО			
По источнику финансирования			
Республиканский бюджет	-	-	
Районный бюджет	98559	98000	104100
Областной бюджет	-	-	
По видам работы			
Капитальный ремонт	-	-	
Средний ремонт	-	-	
Текущий ремонт и содержание	98559	-	104100

За счет данных средств, всеми видами ремонтных работ было отремонтировано 32 км автомобильных дорог и улиц населенных пунктов, в том числе по видам работ:

- капитальный ремонт - 0,81 км;
- средний ремонт - 7,2 км;
- текущий ремонт - 23,99 км.

SWOT - анализ отрасли:

Сильные стороны (S)	Слабые стороны (W)
1) улучшение состояния автомобильных дорог в районе в период с 2012 по 2014 год составило 17%; 2) дорожная сеть района имеет резервы пропускной способности; 3) развитость инфраструктуры смежных видов транспорта.	1) 15,7% автодорог областного значения находятся в неудовлетворительном состоянии; 2) низкий уровень внедрения инноваций и автоматизации процессов.
Возможности (O)	Угрозы (T)
1) улучшение транспортно-эксплуатационных показателей автомобильных дорог, мостов и повышение их потребительских свойств; 2) развитие механизма государственно-частного партнерства.	1) рост аварийности и риски техногенных катастроф вследствие высокого износа автомобильных дорог.

Проблемные вопросы:

- значительные разрушения дорожного покрытия на большей части автодорог;
- протяженность дорог с дефектами основного элемента проезжей части, по данным осмотра 2012 года, составляет более 85 %.
- с ростом осевых нагрузок и количеством тяжеловесных автотранспортных средств темпы разрушения покрытий существенно ускоряются.
- до 2012 года работы по инструментальному обследованию мостов, путепроводов, водопропускных труб на автодорогах областного и районного значения не проводились.
- критическое ухудшение состояния дорог.

Транспорт

В районе перевозка пассажиров осуществляется автомобильным транспортом, кроме того, имеется паромная переправа. При этом действие паромной переправы имеет ограничения по сезонам, по погоде и по времени (в ночное время паром не работает).

По итогам 2012-2014 годов в сфере пассажирских перевозок доля перевозок автомобильным транспортом составляет 100 %, и практически не изменилась.

В настоящее время в районе перевозка пассажиров автомобильным транспортом осуществляется на 7 регулярных маршрутах, в том числе 6 маршрутов являются внутрирайонными и 1 внутриобластным.

В районе функционируют 1 автостанция, находящаяся в районном центре (село Курчум), а так же 13 автобусных остановок.

Доля охваченных пассажирскими перевозками СНП района составляет 30,2%, из 53 населенных пунктов пассажирским сообщением не охвачено 37 населенных пунктов.

В целях увеличения уровня охвата СНП пассажирскими перевозками в 2015 году были проведены конкурсы по маршрутам «Курчум-Каратогай», «Курчум-Маралды», «Курчум-Калжыр-Буран», «Курчум-Аксуат».

Таблица 22 - Динамика перевозки грузов с 2012-2014 годы

Года	Перевозка грузов, тыс. тонн	Грузооборот, тыс. км	Проценты по перевозке грузов,%	Проценты по грузообороту, %
2012	69,98	312,5	139,8	139,4
2013	94,1	449,9	177,2	177,2
2014	43,12	192,5	45,5	45,5

Имеющиеся паромы «Самай» и «Курчум», отремонтированы и осуществляют паромную переправу по графику. Это способствует увеличению пассажиро - и грузооборота, а также улучшению межрегионального сотрудничества.

SWOT - анализ отрасли:

Сильные стороны (S)	Слабые стороны (W)
1) наличие трансграничной реки Иртыш; 2) развитие сети маршрутов по территории района.	1) необеспеченность отдаленных населенных пунктов регулярным сообщением, в связи с деятельностью нелегальных перевозчиков; 2) отсутствие потенциальных перевозчиков; 3) неудовлетворительное состояние автомобильных дорог.
Возможности (O)	Угрозы (T)
1) субсидирование убыточных маршрутов при наличии потенциальных поставщиков; 2) восстановление речного транспорта по реке Иртыш; 3) решение проблем с нелегальными перевозчиками, осуществляющими пассажирскую перевозку без разрешительных документов и регистрации в налоговых органах.	1) остановка деятельности паромной переправы из-за полного износа транспортных средств; 2) ценовые риски.

Проблемные вопросы:

- некоторые пассажирские маршруты не окупаются в зимний период;
- 33,9% населенных пунктов района неохвачены пассажирским сообщением.

Связь

В районе действует 1 предприятие, оказывающие услуги по телекоммуникации и связи.

В отрасли занято более 115 человек. В период 2012 – 2014 годы проведена модернизация транспортной сети взамен устаревших линии связи, с вводом в эксплуатацию спутниковых линий связи в 6 селах.

В результате внедрения в 8-ми сельских населенных пунктах технологии беспроводного радиодоступа стандарта CDMA-450 и в целях удовлетворения спроса при ликвидации очередности на установку телефонов, оптимизации воздушных линий связи, произведено переключение абонентов аналоговых АТС на сеть радиодоступа CDMA-450.

В 2012 году число абонентов составляло 7427 в результате проведенных работ, обеспеченность населения района в 2014 году составило 7453 абонентов.

На территории района действуют такие операторы мобильной связи, как Beeline, K-Cell, Activ, охват сельских населенных пунктов с численностью более 1000 человек составил 100%.

Уровень компьютерной грамотности населения

Уровень компьютерной грамотности населения района составил в 2012 году - 50%, в 2013 году 80%, в 2014 году 66,5%. Тем самым достигнуто плановое значение показателя «Уровень компьютерной грамотности населения», определенного в План мероприятий по Посланию Президента РК «Социально-экономическая модернизация-главный вектор развития Казахстана».

SWOT - анализ отрасли:

Сильные стороны (S)	Слабые стороны (W)
1) развитая система телекоммуникационных услуг; 2) модернизация АТС с заменой новыми цифровыми технологиями Next Generation Networks; 3) повсеместное внедрение сети Интернет.	1) низкие темпы модернизации связи и телекоммуникаций в сельских населенных пунктах; 2) низкий уровень плотности абонентов фиксированной связи; 3) отсутствие реальной конкуренции на рынке фиксированной связи; 4) недостаточное развитие широкополосного доступа к сети Интернет; 5) высокие тарифы на сотовую связь.
Возможности (O)	Угрозы (Т)
1) обеспечение населения и организаций доступными и качественными услугами связи; 2) переход граждан и организаций к широкому использованию информационно - коммуникационных технологий в повседневной жизни; 3) обеспечение населения СНП универсальными услугами связи; 4) увеличение компьютерной грамотности населения.	1) на рынке телекоммуникаций неразвитость конкуренции; 2) ограниченность частот гражданского радио.

Проблемные вопросы:

- неполный охват сотовой связью всей территории района;
- на уровень компьютерной грамотности влияет невысокий интерес старшего поколения к компьютеру.

Строительство

На сегодняшний день в очереди на жилье зарегистрированы 222 жителей района, из них социально уязвимых слоев населения 83, госслужащие 68, дети сироты 69, и жители аварийных домов 2. Кроме того, в последние годы в районе намечается снижение численности населения.

В 2012 году построен спортивный модуль в селе Курчум и проведена реконструкция здания общежития под 64-квартирный дом в селе Курчум. Разработано 5 проектов.

Объем строительных работ за 2014 год составил 2 540,7 млн. тенге, по сравнению с 2012 годом рост на 45,8 %.

Ввод жилья в 2014 году составил 2 351 кв. метров, что по сравнению с 2012 годом меньше на 60%.

Таблица 23 - Показатели строительной отрасли района за 2012-2014 годы

Показатели	Ед. изм.	2012 г.	2013 г.	2014 г.
Объем строительных работ	млн. тенге	1742,2	2858,4	2540,7
Ввод жилья	кв. м	5880	1917	2351
Число строительных организаций	ед.	8	8	8

Обеспеченность жильем населения района составляет 15 чел/кв. м это ниже областного показателя, который составляет 19,4 чел/кв.м.

SWOT - анализ отрасли:

Сильные стороны	Слабые стороны
1) рост объемов строительных работ в районе – с 2012 года на 45,8%.	1) недостаток социального жилья; 2) острая нехватка специалистов строительной сферы; 3) слабое развитие строительства арендного жилья из-за недостаточного финансирования.
Возможности	Угрозы
1) наличие свободных земельных участков для индивидуального жилищного строительства; 2) создание новых мощностей по производству строительных материалов на территории района.	1) сокращение бюджетного финансирования на строительство, что может вызвать снижение обеспеченности жильем населения района 2) повышенные издержки на строительные материалы в зимние месяцы; 3) отсутствие необходимого количества квалифицированных специалистов в строительной отрасли, что создает угрозу срыва строительства объектов.

Проблемные вопросы:

- рост очередников на социальное жилье при отсутствии строительства нового жилья;
- недостаточное финансирование на разработку ПСД.

Теплоснабжение

В районе отсутствует центральное теплоснабжение. Организации и учреждения, многоквартирные жилые дома отапливаются от индивидуальных котельных. К котельным Медицинского объединения №1 и средних школ районного центра с. Курчум подключены жилые дома. Общая протяженность тепловых сетей составляет 2,9 км, которые были построены в 70-ых годах прошлого столетия хозспособом и проложены без лотков. В настоящее время заменены 1,2 км тепловых сетей, а остальные тепловые сети пришли в полную непригодность и требуют капитального ремонта.

SWOT – анализ отрасли:

Сильные стороны (S)	Слабые стороны (W)
1) наличие организаций, имеющих возможность к подключению теплоснабжения.	1) полная изношенность тепловых сетей; 2) большие тепловые потери.
Возможности (O)	Угрозы (T)
1) строительство тепловых сетей.	1) высокий уровень потерь тепловой энергии; 2) критический износ энергетического и котельного оборудования теплоисточников, тепловых сетей.

Проблемные вопросы:

- высокая степень износа теплотехнического оборудования и инфраструктуры.

Водоснабжение

В регионе из 53 населенных пунктов на 09.10.2015 года централизованное водоснабжение функционирует в 21 СНП или охвачено 61,3 % населения района.

Система коммунально-бытового водоснабжения населения района состоит из 60,0 км водопровода, при этом 68 % сетей находятся в неудовлетворительном состоянии.

За период 2012-2014 годы по району были проведены работы по улучшению ситуации водоснабжения населенных пунктов. Был проведен ремонт водопроводной сети здания общежития Курчумской школы №5, что обеспечило жителям общежития удобный доступ к питьевой воде. Отремонтировано и заменено 3 930 метров труб водопроводных сетей в селах: Барақ батыр, Теректы, Куйган, Қаратоғай, Егіндібұлақ, Ақсуат, Аманат, Күршім. Произведен ремонт обрушившейся части водонапорной башни Курчумского МО №1, подача воды в больницу была восстановлена. Отремонтированы и заменены котлы Курчумской школы №5.

В селах Бурабай, Маралды, Койтас, Казакстан, Жанаауыл, Карачилик, Такыр, Игилик пробурены скважины и установлены 14 колонок. В с.Жолнускау установлен водоочистительный аппарат «Сокол М (О)-2».

Качественной питьевой водой в 2014 году было обеспечено 17086 человек, количество населенных пунктов 19 или 59,3 %.

По сравнению с 2012 годом доступ населения района к централизованному водоснабжению улучшился на 6,5 процентных пункта (в 2012 году 16217 человек в 17 СНП имели доступ к централизованному водоснабжению).

В 2014 году число населения, использующие нецентрализованные источники водоснабжения составляет 9828 человек или 35,2%. Население использующие открытые источники воды составляет 997 человек или 3,5%. В 2012 году численность населения, использующего нецентрализованные источники водоснабжения составляла 13351 человек, или 38,7%. Население, использующее открытые источники воды составляло 1152 человека или-42%.

Обслуживанием и эксплуатацией водопроводов в районе занимаются 2 коммунальных предприятия ГКП «Курчум» и ГКП «Теректы», которые обеспечены необходимыми средствами эксплуатации и специалистами.

SWOT - анализ отрасли:

Сильные стороны (S)	Слабые стороны (W)
1) достаточное количество подземных пресных вод; 2) наличие сети обеспечения питьевой водой.	1) недостаточное использование имеющихся запасов пресных подземных вод; 2) наличие большого износа объектов и сетей водоснабжения и как следствие аварии, потери, низкий уровень качества питьевой воды; 3) недостаточность государственных и частных инвестиций в строительство новых систем водоснабжения и реконструкцию существующих; 4) отсутствие в районе лабораторий, осуществляющих контроль над качеством подаваемой воды; 5) недостаточное развитие предприятий по водоснабжению и водоотведению в сельских населенных пунктах.
Возможности (O)	Угрозы (Т)
1) освоение новых месторождений пресных подземных вод; 2) улучшение технического состояния систем водоснабжения, увеличение затрат на очистку воды и водоподготовку; 3) совершенствование службы эксплуатации путем улучшения материально-технической базы.	1) снижение объемов государственного финансирования, что может повлиять на планы по обеспечению населения качественной питьевой водой; 2) снижение качества подземных водных источников в результате нарушения режимов эксплуатации скважин, техногенного загрязнения подземных вод; 3) возможный отказ оборудования по причине физического износа, риск негативного воздействия на окружающую среду; 4) опасность возникновения инфекционных заболеваний; 5) возможный рост аварийности на водопроводных сетях.

Проблемные вопросы:

- высокая степень износа объектов и сетей водоснабжения и как следствие аварии, потери, низкий уровень качества питьевой воды;
- недостаточная степень использования запасы пресных подземных вод.

Водоотведение

В регионе из 53 населенных пунктов централизованное водоотведение функционирует только в селе Курчум. Всего в селе Курчум 3 канализационно-насосных станции, 2 очистных сооружения.

Общая протяженность канализационных сетей составляет 14 км, изношенность сетей достигает 100 %, что приводит к частым аварийным ситуациям.

Очистные сооружения, построенные в 70-е годы, уже выработали свои эксплуатационные ресурсы, проектной мощности сооружений недостаточно, вследствие чего в реку Курчум сбрасываются не очищенные хозяйственно-бытовые, промышленные сточные и ливневые воды.

В 2014 году проведен ремонт 1,0 км. канализационных сетей села Курчум.

В с. Теректы к системе канализации подключены Медицинское объединение №2 и многоквартирные жилые дома. Однако здесь нет ни КНС, ни очистных сооружений.

Стоки от вышеуказанных объектов загрязняют окружающую среду.

Действующие тарифы на водоотведение не учитывают расходы на проведение комплексной модернизации, направленной на обновление технологий и повышение качества услуг, так как источник для инвестиций, амортизации прибыли и структуры тарифа занимают незначительную долю.

SWOT - анализ отрасли:

Сильные стороны (S)	Слабые стороны (W)
1) в 2014 году обеспеченность населения района услугами водоотведения по сравнению с 2012 годом увеличилась с 3,2 до 4,2%;	1) 100% канализационных сетей и очистные сооружения находятся в неудовлетворительном состоянии и требуются реконструкция и капитальный ремонт.
Возможности (O)	Угрозы (T)
1) возможность подключения жилых домов и учреждений к сетям канализаций; 2) реализация инвестиционных проектов по строительству и реконструкции объектов водоотведения, канализационных систем, очистных сооружений и канализационных сетей позволит увеличить уровень обеспеченности населения услугами водоотведения.	1) недостаточное финансирование из государственного бюджета проектов по строительству и реконструкции объектов водоотведения, канализационных систем, очистных сооружений и канализационных сетей может сорвать сроки ввода объектов в эксплуатацию и негативно отразится на санитарно-экологическом благополучии водных ресурсов и населения района.

Проблемные вопросы:

- стоки от объектов водоотведения загрязняют окружающую среду;
- высокая степень износа канализационных сетей.

Электроснабжение

Энергоснабжающим предприятием в районе является ТОО «Шыгысэнерготрейд», поставляющим электрическую энергию по линиям ВК РЭК.

Электрические сети Курчумского района представляют собой совокупность подстанций, распределительных устройств и соединяющих их линий электропередачи, напряжением 0,4-10 кВт, предназначенных для передачи и (или) распределения электрической энергии.

По региональным сетям напряжением 220 кВт и выше диспетчеризацию и управление осуществляет Курчумский РЭС АО «Восточно-Казахстанская региональная электросетевая компания», на балансе которого имеется 1671 км линий электропередач, подстанций 18 шт, ТП и КТП - 391 шт.

Около половины линий электропередач, коммутирующей аппаратуры отработало нормативный срок эксплуатации и находится в стадии массового и аварийного выхода из строя.

В неудовлетворительном состоянии находятся региональные электрические сети, процент износа которых составляет 70%.

Вследствие чего, износ основных средств достигает более 60%, полностью выработан срок службы ВЛ - 110 кВ на 50%.

В районе введены дифференцированные тарифы по зонам суток «день» - «ночь» и по объему потребления электрической энергии, которые являются конкретным стимулом экономии энергоресурсов среди населения.

По району «бесхозных» электрических сетей нет.

Основными потребителями энергетических ресурсов в районе являются, теплоэнергетика и жилищно-коммунальное хозяйство (более половины тепловой энергии). Электростанций на территории района не имеется. В районе отсутствуют месторождения угля, горючих сланцев, природного газа. Район находится в зоне с высоким ветровым потенциалом. Электроэнергия поставляется АО «Восточно-Казахстанская региональная электросетевая компания».

Наличие электроустановок по Курчумскому РЭС - ВЛ 0,4кВ деревянных на ж\б приставках 588,892 км -КТП 10/0,4 кВ с тр-ром 391 шт,

Потребление электроэнергии по району:

2010г – 48 987 300 кВт;

2011г - 53 365 846кВт;

2012г - 57 453 094кВт;

2013г - 55 096 940кВт.

Увеличение потребления электроэнергии в районе связано с ростом промышленного производства, расширением сферы ЖКХ (уличное освещение, электроотопление и др.), повышением уровня жизни населения (увеличение количества электроприборов, бытовой техники).

Ежегодно за счет средств АО «ВК РЭК» проводятся ремонтные работы линий электропередач, подстанций, ТП и КТП. С начала 2015 года по Курчумскому району были отремонтированы КТП-10/0,4кВ-24 шт, подстанций 110 кВ-7 шт (Курчум, Теректы, Акбулак, Теректыбулак, Чердоаяк, Каратагай, Боран), подстанций 35 кВ-10 шт (Куйган, Койтас, Сарыолен, Аксуат, Жолнускау, Маралды, Кайнарлы, Акжайлау, Тоскайын, Урунхайка) ВЛ 6/10кВ-10 шт с общей протяженностью электропередач-40,47км, ВЛ 0,4кВ-46 шт с общей протяженностью электропередач -54,397км. На сегодняшний день ремонтные работы полностью закончены. В результате проведения ремонтных работ отмечается тенденция снижения аварийных отключений.

В районе необходимо использовать имеющийся потенциал возобновляемых источников электроэнергии. Для этой цели необходимо строительство каскада Курчумских ГЭС на реке Курчум, и каскад Калжырских ГЭС на реке Калжыр, но проблема состоит в том, что на составление ПСД и ее реализацию требуются значительные средства.

SWOT - анализ отрасли:

Сильные стороны (S)	Слабые стороны (W)
1) развитая схема система образующих линий электропередачи напряжением 110 кВ и ниже; 2) наличие значительного потенциала возобновляемой энергии.	1) высокая степень изношенности электрических региональных сетей (65-70%).
Возможности (O)	Угрозы (T)
1) ввод возобновляемых источников энергии.	1) снижение качества энергообеспечения потребителей района в связи со значительным износом электросетей.

Проблемные вопросы:

- высокая степень износа электросетевого хозяйства района;
- неразвитость возобновляемых источников энергии.

Благоустройство

На территории района имеется 237 км улиц и дорог, 17 га парков, дворовых территорий жилых домов кондоминиумов, 14 памятников и специальных мест для утилизации ТБО.

В плане работ по благоустройству района производится ремонт малых архитектурных форм. На улицах и площадях населенных пунктов района установлены новые скамейки и урны для сбора мусора, приведены в должное санитарное состояние скверы, парки и площади. Благоустроены и озеленены некоторые улицы с организацией газонов, цветников. Проведены работы по увеличению процента горения сетей уличного освещения.

Для повышения уровня благоустройства и поддержания должного санитарного состояния населенных пунктов района, обеспечения санитарно-эпидемиологического благополучия населения в весенний и осенний

период ежегодно проводятся мероприятия по благоустройству и озеленению территорий, в соответствии с которыми проводятся работы по очистке улиц и дорог, территорий парков, площадей, дворовых территорий жилых домов, территорий школ и учреждений культуры. Приводятся в удовлетворительное состояние места, отведенные для утилизации твердых бытовых отходов, ликвидируются несанкционированные свалки, а также выполняются работы по озеленению.

Ежегодно в среднем по району высаживается более 23 тыс. саженцев деревьев, 4 тыс. метров кустарника и 2,5 тыс. кв. метров цветников.

На проведение работ по благоустройству населенных пунктов из местных бюджетов в период с 2012 по 2014 год выделено 186,5 млн. тенге, освоено 100%.

За период с 2012 по 2014 годы были проведены следующие работы по облагораживанию и улучшению благоустройства района:

ограждение парка, обустройство сквера, фонтана, места отдыха населения и установка детской игровой площадки в селах Сарыюлен и Калжыр;

установка дворовых детских площадок в селе Буран;

устройство мини - футбольных площадок в селах Курчум и Теректы;

изготовление генерального плана сел Сарыюлен, Боран и Калжыр;

строительство монумента «Қазақ Елі» в селе Курчум;

ограждение деревьев, посаженных вдоль дороги Курчум – Мультковое;

ограждение спортивной площадки села Куйган.

По району от оптимизации текущего бюджета планируется выделить 130 млн. тенге для работ по благоустройству. В текущем году в селе Курчум по улице Токаева на 3 км был проведен средний ремонт дороги. Подрядчик: ТОО «Дерикар». Выделенные средства- 34,468 млн. тенге. На сегодняшний день работы полностью окончены, 11 сентября 2015 года состоялась рабочая комиссия. Начало работ-28 мая, окончание работ-15 июля.

На дорогах 18 улиц села Курчум проведены ямочные работы на площадь 1900 м².

SWOT - анализ отрасли:

Сильные стороны (S)	Слабые стороны (W)
1) проведение ежегодных мероприятий по благоустройству и озеленению территорий, в соответствии с которыми проводятся работы по очистке улиц и дорог, территорий парков, площадей, дворовых территория жилых домов объектов кондоминиумов, территорий школ и учреждений культуры.	1) недостаточное финансирование мероприятий по благоустройству и озеленению территорий.
Возможности (O)	Угрозы (T)
1) перспективы государственно-частного партнерства по благоустройству территорий, ремонту фасадов, дворовых территорий, скверов, парков и т.д.;	1) неудовлетворительное санитарно - эпидемиологическое состояние населенных пунктов области;
2) открытие новых общественных рабочих мест, за счет увеличения количества работ по благоустройству территории.	2) интенсивное старение жилого фонда, элементов благоустройства, как следствие неудовлетворительное состояние кровель, фасадов;
	3) неэстетический облик населенных пунктов.

Проблемные вопросы:

- необходимость обновления инфраструктуры территорий населенных пунктов района;
- дворовые территории многоквартирного жилого фонда, нуждаются в ремонте проездов, устройстве детских и спортивных площадок, проведении инвентаризации зеленых насаждений, выбраковки и сносу старых деревьев.

2.5 Экология и земельные ресурсы

Земельный фонд

Курчумский район занимает юго-восточную часть территории области.

Территория района богата водными ресурсами. В районе находится 16 озер, включая часть озера Зайсан, принадлежащая Курчумскому району.

Климат резко континентальный, с большой амплитудой суточных, сезонных и среднегодовых колебаний температуры воздуха, но в целом благоприятно для развития земледелия и животноводства.

Территория района разделена на 12 сельских округов.

По состоянию на 1 января 2015 года земельный фонд Курчумского района составляет 2319,9 тыс. га, что составляет 8,2 % от территории области, из них (Рисунок 14):

- земли сельскохозяйственного назначения – 345,8 тыс. га (3,3 % от земельного фонда области);
- земли населенных пунктов – 139,8 тыс. га (4,7%);
- земли промышленности, транспорта, связи, для нужд космической деятельности, обороны, национальной безопасности и иного несельскохозяйственного назначения – 3,3 тыс. га (1,8%);
- земли особо охраняемых природных территорий, земли оздоровительного, рекреационного и историко-культурного назначения – 103 тыс. га (6,7%);
- земли лесного фонда – 420 тыс. га (19,6%);
- земли водного фонда – 207,7 тыс. га (36,4%);
- земли запаса – 1103,7 тыс. га (10,5%).

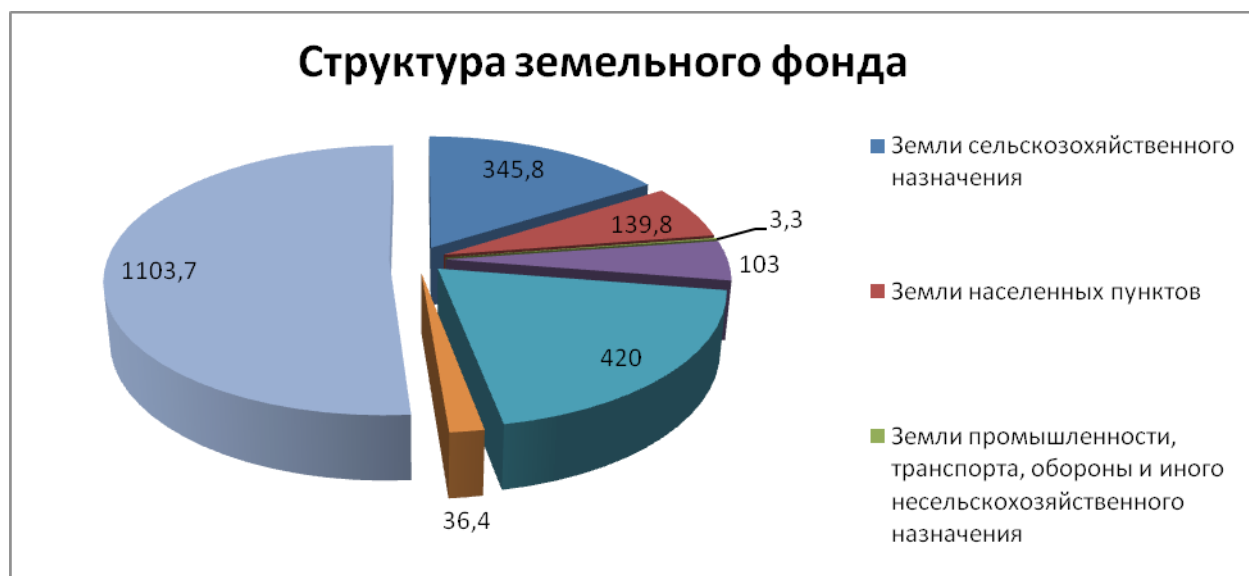


Рисунок 14. Структура земельного фонда, тыс.га

Площадь земель сельскохозяйственного назначения области 10424,9 тыс. га, из них 3,3% находится в Курчумском районе – 345,8 тыс.га. (таблица 24)

Таблица 24 - Земли сельскохозяйственного назначения, тыс.га

Наименование	Общая площадь	Всего сельхоз-угодий	Пашни	Многолетние насаждения	Залежи	Сенокос	Пастбища	Огороды и служебные наделы
ВКО	10424,9	10270,4	1430,7	2,2	34,8	441,7	8360,7	0,3
Курчумский район	345,8	334,3	20,2	0,1	7,5	22,6	283,9	0

Площадь пашни на землях сельскохозяйственного назначения, закрепленных за сельскохозяйственными агроформированиями на начало 2015 года составила 20,2 тыс. га, со снижением на 4,8 тыс.га. Площадь пастбищ, закрепленных за сельскохозяйственными агроформированиями на 01.01.2015г. составила 283,9. Площадь предоставленных пастбищных угодий за период 2012 – 2014 годы увеличилась на 5,5 тыс. га, в связи с интенсивным развитием животноводства.

Количество сельхозформирований на 01.01.2015г составило 926 единиц, снизилось по сравнению с 2012 годом на 14,8%. (рисунок 15)

В 2014 году количество крестьянских хозяйств уменьшилось на 161 хозяйство. Ими используется 579,9 тыс. га земель, что на 81,2 тыс. га больше по сравнению с 2012 годом.

Количество негосударственных сельскохозяйственных юридических лиц составляет 20 единиц на площади 255,1 тыс.га, в том числе земли хозяйственных товариществ –250 тыс.га, других негосударственных предприятий – 5,1 тыс.га, что осталось на уровне 2012 года.

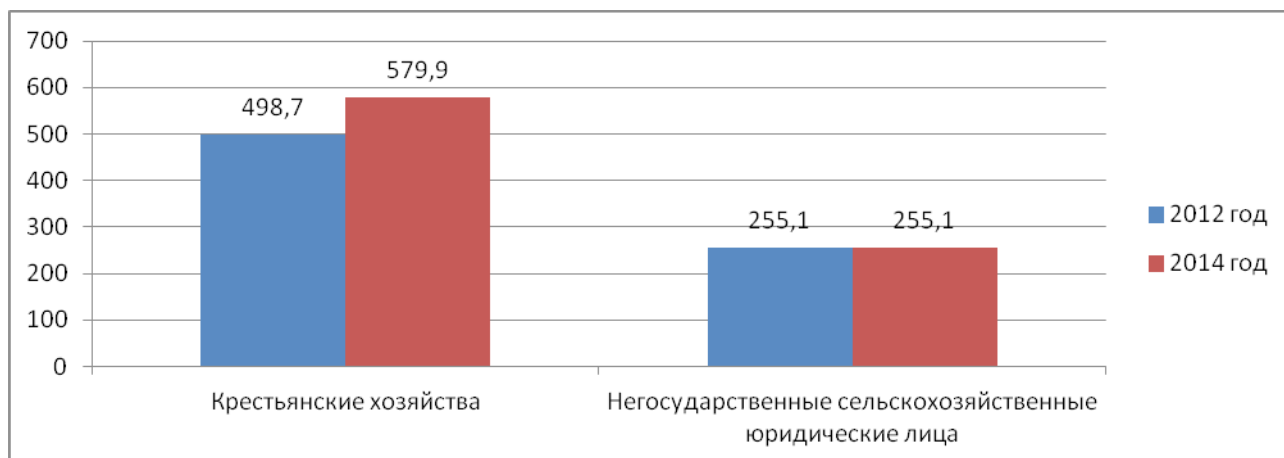


Рисунок 15. Сравнение площадей сельхозформирований, тыс.га

Рациональное и эффективное использование земли – основа стабильного, обеспеченного, независимого и здорового будущего следующих поколений. Имеются факты неэффективного использования земель, несоблюдения технологии возделывания сельхозкультур, что приводит к истощению плодородного слоя почвы и ухудшению качественного состояния земель. Государством поставлена задача, вернуть в сельхозоборот земли, утратившие свое плодородие.

В целях рационального использования земель, сохранения и повышения плодородия почв, путем внесения минеральных удобрений, разработки и соблюдения севооборотов, охраны почв от деградации по действующему законодательству каждое агроформирование должно иметь проект внутрихозяйственного землеустройства.

На данный момент агроформирования не имеют проекты внутрихозяйственного землеустройства. 3 крестьянских хозяйства дали заявку на площадь 600 га.

Проводятся мероприятия по соблюдению правил пользования земельными участками, правильности ведения земельного кадастра и землеустройства и выполнения мероприятий по рациональному использованию и охране земель.

Инвентаризация сельскохозяйственных угодий, проведенная за 2012 – 2014 годы выявила 74,8 тыс. га неиспользуемых земель, из них 39,9 тыс. га начали использовать, 34,9 тыс. га передано в государственную собственность в судебном порядке.

SWOT - анализ отрасли:

Сильные стороны (S)	Слабые стороны (W)
1) наличие свободных земель; 2) увеличение использование агроформированиями сельскохозяйственных земель.	1)нерациональное использование сельскохозяйственных земель; 2)нехватка квалифицированных специалистов; 3) низкая эффективность использования потенциала земли; 4) отсутствие паспорта на земли.
Возможности (O)	Угрозы (T)
1) рациональное использование земель; 2) внесение удобрений для повышения эффективности использования земель; 3) подготовка квалифицированных кадров; 4) повышение эффективности сельскохозяйственного производства; 5) разработка проектов внутрихозяйственного землеустройства.	1) снижение плодородия почв; 2)природно-климатические условия.

Проблемные вопросы:

- деятельность в сфере недропользования необходимо отнести к высокой степени риска и применять особый порядок проведения проверки.
- необходимо внести изменения, по части проверки физических лиц и юридических лиц (коммерческие и некоммерческие организации), влияющих на использование земельных ресурсов.

Состояние окружающей среды

Курчумский район обладает высоким потенциалом природных ресурсов. Одной из проблем в части загрязнения атмосферы является полигон твердых бытовых отходов. В результате систематического вывоза и поджигания мусора, полигон является дополнительным источником выбросов загрязняющих веществ.

В регионе складывается тенденция экономического роста и в данных условиях решение экологических проблем является одним из условий перехода к устойчивому развитию. Развивается система экологического образования и просвещения населения, совершенствуется система информирования граждан о состоянии окружающей среды.

Ежегодно на территории района образуется большое количество твердо-бытовых отходов.

В целом наиболее проблемными вопросами остаются:

- отсутствие новых полигонов для захоронения твердо-бытовых отходов;
- отсутствие очистных сооружений и канализационных сетей.
- В сфере охраны окружающей имеются проблемы, которые требуют решения:
- необходимость строительства полигонов твердо-бытовых отходов в райцентре и других населенных пунктах.
- проблема размещения твердо-бытовых и других отходов в других населенных пунктах района.
- реализация политики ресурсов энергосбережения, что повлечет экономию природных ресурсов, уменьшение объема отходов, что в конечном итоге положительно скажется на улучшении условий жизни населения района.

SWOT - анализ отрасли:

Сильные стороны (S)	Слабые стороны (W)
1) воздействие негативных экологических факторов, связанных с современным техногенным загрязнением, имеет тенденцию к снижению.	1) рост количества стихийных свалок в черте населенных пунктов связан с отсутствием полигонов в населенных пунктах района.
Возможности (O)	Угрозы (Т)
1) внедрение вторичной переработки и утилизации отходов; 2) формирование у граждан осознанного отношения к использованию природных ресурсов.	1) резкие изменения природно-климатических условий.

Проблемные вопросы:

- отсутствие полигонов для захоронения твердо-бытовых отходов в населенных пунктах района.
- отсутствие полифльтрации для жидких нечистот, жидкие нечистоты вывозятся на свалки, где нет обваловки территорий.

2.6. Государственные услуги

Государственное управление

Структуру государственных органов Курчумского района составляют: маслихат, аппараты 13 акиматов всех уровней (аппарат акима района - 1, 12 аппаратов акимов сельских округов), 9 исполнительных органов, финансируемых из местного бюджета.

В период 2012 – 2014 года акиматом района были проведены изменения в системе государственного управления, были объединены отделы акимата Курчумского района. В результате количество отделов сократилось с 12 до 9.

Деятельность акимата Курчумского района предполагает не только обеспечение информационной, аналитической, организационной и прочих видов деятельности, но и повышение качества оказания государственных услуг местных исполнительных органов путем автоматизации бизнес-процессов функций государственных органов.

Государственными органами Курчумского района в 2013 году в электронном виде (Е-gov) оказано 76 государственных услуг, в 2014 году в электронном виде (Е-gov) оказано 97 государственных услуг, в 2015 году в электронном виде (Е-gov) оказано 147 услуг.

В этой связи, актуальным остается вопрос контроля и мониторинга своевременности и качества оказания государственных услуг населению.

Развитие местного самоуправления в Курчумском районе осуществляется на основе Концепции развития местного самоуправления в Республике Казахстан, а также на основе Плана нации - 100 конкретных шагов по реализации пяти институциональных реформ Главы государства.

Интеграция с базовыми компонентами «е-правительства»

Базовыми компонентами е-правительства, с которыми ведется работа на уровне местных исполнительных органов района, являются:

1. Единая система электронного документооборота РК (ЕСЭДО);
2. Государственная информационная система «Адресный регистр».
3. Государственная база данных ИИС «ЦОН»
4. Государственная база данных «Е-разрешение».

Для повышения эффективности деятельности местных исполнительных органов в 2011-2015 годах, необходимо внедрить систему ЕСЭДО внутри аппаратов акимов сельских округов и самостоятельных отделов, увеличить количество сотрудников, обучившихся работе в системе, долю автоматизированных рабочих мест, включенных в локальную сеть каждого государственного учреждения района.

Единая система электронного документооборота (далее - ЕСЭДО) внедрена не во всех самостоятельных отделах района. На данный момент внедрены 6 самостоятельных отдела и аппарат акима. В Аппарате акима работают в ЕСЭДО 24 рабочих станции.

За 2012 год документооборот аппарата акима района составил 4055 из них в электронном виде 2433 что составляет 60%.

За 2013 год общий объем поступивших документов составил 6864, в электронном виде 4736 или 69%.

За 2014 год общий объем поступивших документов 4651, из них в электронном виде 3730 или 80%.

В 2013 году в районе проведены выборы акимов сельских округов. В результате были выбрано 12 акимов сельских округов.

Органами местного самоуправления добавлены такие функции как:

- возможность рассматривать дела об административных правонарушениях и налагать административные взыскания за нарушения, предусмотренные статьями 165, 300, 310 (за исключением подпункта 2) (в части правонарушений, совершенных в организациях по производству ветеринарных препаратов и кормовых добавок), подпунктов 3) и 5) части первой, частей седьмой и восьмой), 311, 311-2, 311-3 и 387 совершенные на территории городов районного значения, сел, поселков, сельских округов.
- организация совершения нотариальных действий (где нет органов юстиции) регистрация актов гражданского состояния в порядке, установленном законодательством Республики Казахстан.

Для формирования собственных доходных источников органам местного самоуправления района переданы следующие налоги:

- индивидуальный подоходный налог по доходам, не облагаемым у источника выплаты, физических лиц, зарегистрированных на территории города районного значения, села, поселка, сельского округа;
- налог на имущество физических лиц, имущество которых находится на территории города районного значения, села, поселка, сельского округа;
- земельный налог на земли населенных пунктов с физических лиц, земельный участок которых находится в городе районного значения, селе, поселке;
- налог на транспортные средства с физических лиц, зарегистрированных в городе районного значения, селе, поселке.

В то же время, основной проблемой стоящей перед органами местного самоуправления района является недостаток финансовых ресурсов.

Уровень компьютерной грамотности населения

Уровень компьютерной грамотности населения района составил в 2012 году - 50%, в 2013 году 77,2%. Тем самым достигнуто плановое значение показателя «Уровень компьютерной грамотности населения», определенного в Плане мероприятий по Посланию Президента РК «Социально-экономическая модернизация-главный вектор развития Казахстана».

По программе повышения компьютерной грамотности населения в 2012 году обучение прошли 402 человека, на сумму 1 865 тыс. тенге, в 2013 году 329 человек, на сумму 1 303 тыс. тенге.

SWOT - анализ отрасли:

Сильные стороны (S)	Слабые стороны (W)
<ol style="list-style-type: none"> 1. достаточная техническая оснащенность местных исполнительных органов; 2. наличие основы для проведения мониторинга качества оказания государственных услуг; 3. реализована виртуальная приемная; 4. наличие единой транспортной среды самостоятельных отделов района; 5. наличие единой системы электронного документооборота; 6. автоматизация бизнес-процессов функций государственных органов; 7. оказание государственных услуг через портал «электронного правительства» в короткие сроки 	<ol style="list-style-type: none"> 1. недостаток финансовых ресурсов у органов местного самоуправления района 2. несовершенство нормативно-правовой базы для регулирования порядка взаимодействия ответственного государственного органа с потребителем электронных государственных услуг; 3. несовершенство методологии мониторинга и оценки качества и эффективности оказания государственных услуг с учетом современных лучших практик международного опыта; 4. нарушение сроков оказания услуг (неудовлетворительная работа непосредственных исполнителей в госорганах, нехватка кадров, большой объем работы); 5. слабое программное и материально-техническое обеспечение; 6. неинформированность населения (услугополучатели не знают, где можно получить услугу - в ЦОНе или госоргане); 7. сложность работы с порталом «электронного правительства».
Возможности (O)	Угрозы (Т)
<ol style="list-style-type: none"> 1. дальнейшее развитие портала E-gov и более полный охват населения района государственными электронными услугами 2. передача дополнительных источников дохода для органов МСУ 	<ol style="list-style-type: none"> 1. риск сокращения доходной части районных бюджетов вследствие передачи части налоговых поступлений органам МСУ 2. не востребуемость электронных государственных услуг в связи с ограниченным доступом к сети Интернет; 3. территориальная недоступность ЦОНов в отделенных сельских округах.

Проблемные вопросы:

- недостаточность проработки системы мониторинга и оценки качества государственных услуг местных исполнительных органов;
- недостаточный уровень вовлечения населения и институтов гражданского общества в разработку стратегических документов и учета мнений при принятии решений по управлению и развитию района;
- несоответствие уровня развития системы контроля за исполнением планов и иных социально-значимых проектов существующим современным информационно-коммуникационным технологиям.

Бюджет района

Объем бюджета района в 2014 году составил 5 334,0 млн. тенге, в 2013 году 3 776,6 млн. тенге, в 2012 году - 3 649,0 млн. тенге, в том числе доля собственных доходов составила в 2014 году 10,1%, в 2013 году – 12,8%, в 2012 году - 12,7%.

Доля трансфертов и субвенции из вышестоящего бюджета в 2014 году составила 89,3%, в 2013 году – 87,2%, в 2012 году – 86,9%. Объем выделенных трансфертов в 2014 году против 2012 года увеличен на 50,3%.

Объем средств выделенных на социальную сферу в 2012 году составил 2 481,2 млн. тенге (67,9% от общего бюджета района), в 2014 году – 4 038,1 млн. тенге (75,7%).

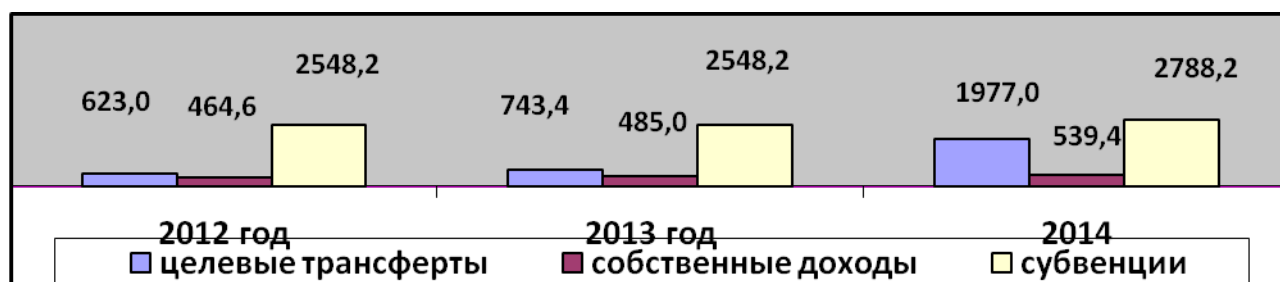


Рисунок 16. Структура бюджета района за 2012 и 2014 годы, млн. тенге

Финансирование расходов бюджета осуществляется исходя из приоритетов, определенных Президентом страны, мероприятий в рамках реализации антикризисных мер, региональных программ развития района.

Для противодействия влиянию экономического кризиса Правительством страны были разработаны антикризисные меры, которые производились в том числе, и через бюджетные расходы, предусмотренные в рамках программы «Дорожная карта». Выполненные за 2012-2014 года в рамках этой программы мероприятия позволили не только произвести текущий и капитальный ремонты в различных отраслях хозяйственной деятельности региона, но и существенно повлияли на снижение безработицы в период кризиса.

Важной составляющей бюджетной политики является финансирование отраслей жилищно-коммунального хозяйства и строительства.

Таким образом, в сложных экономических условиях, вызванных внешними факторами, удалось способствовать созданию условий для смягчения последствий кризиса.

В 2014 году благодаря достигнутым положительным темпам роста отраслей экономики и проводимой в районе работе по изысканию дополнительных резервов доходных источников поступления собственных доходов возросли к предыдущему году на 16,1%.

Для повышения обеспеченности ресурсами органов местного самоуправления (далее - МСУ) в рамках реализации Плана нации – 100 конкретных шагов будет внедряться самостоятельный бюджет МСУ.

Самостоятельный бюджет МСУ позволит более оперативно направлять денежные потоки на первоочередные нужды указанные и согласованные местным сообществом.

Формирование бюджета МСУ по следующим доходным источникам:

- Неналоговые поступления – в 2013 году по Республике всем сельским округам были открыты контрольные счета наличности, на которые поступают доходы от следующих видов деятельности:

- добровольные сборы от физических и юридических лиц;
- плата за размещения наружной рекламы;
- доходы от имущественного найма государственного имущества;
- административные штрафы.

- Налоговые поступления – в апреле 2015 года в Бюджетный кодекс внесены изменения, по которым органам МСУ передается 4 вида налогов, ранее поступавшие в бюджеты районов:

- индивидуальный подоходный налог с доходов, не облагаемых у источников выплаты (индивидуальных предпринимателей);
- налог на имущество физических лиц;
- налог на транспорт с физических лиц;
- земельный налог с физических лиц на земли населенных пунктов.

Данные виды налогов имеют стабильный характер, не зависят от воздействия внешних факторов, взимаются с налоговой базы, имеющей четкую территориальную привязку и достаточно высокую степень собираемости.

Сохранена социальная направленность бюджета, и основным приоритетом при планировании расходов является социальная поддержка, здоровье и образование, а также создание условий для качественного роста экономики области.

2.7. Комплексная характеристика основных проблем, рисков, сдерживающих факторов, конкурентных преимуществ и возможностей устойчивого социально-экономического развития территории в среднесрочной перспективе.

Приоритетизированный SWOT-анализ состояния развития региона в целом выражается в следующей таблице:

Сильные стороны	Слабые стороны
Население и местоположение	
В районном центре проживает 27% населения района. В ОСНП проживает 19% населения. В сумме в районе и в ОСНП проживает 46% населения.	Низкая плотность населения 1,2 чел./км ² (ВКО – 4,9 чел./км ²). Наиболее заселенными являются восточные, южные и юго-западные части района.
Высокая доля населения в трудоспособном возрасте 65,5% (ВКО – 69%)	В Курчумском районе сосредоточено 2% населения области. По численности населения в области район находится на 15-м месте среди 19-ти адм.тер. единиц

Самый водообеспеченный район: на территории находится 16 озер, включая часть озера Зайсан. Озеро Маркаколь – самое крупное в республике из высокогорных озер. Главной водной артерией является река Иртыш. В районе находится Бухтарминское водохранилище	Население района в демографическом отношении имеет тенденцию к старению за счет низкого удельного веса молодежи (18,6%).
На территории района расположен Маркакольский государственный природный заповедник	По естественному приросту населения район занимает 8 место по области
На территории района имеются различные полезные ископаемые, которые можно использовать в строительстве, в том числе месторождения строительного камня, песчано-гравийной смеси, кирпичной глины, графита, запасы золота	Климат района резко континентальный, с большой амплитудой суточных, сезонных и среднегодовых колебаний температуры воздуха.
Доступность и связь	
Район располагает сетью автомобильных дорог общего пользования, которая составляет 928 км (от области – 7,8%)	Значительный износ автодорожных мостов и путепроводов (степень износа достигает 85%)
Увеличение доли автодорог местного значения, находящихся в хорошем и удовлетворительном состоянии с 60,9% до 63%	Необеспеченность отдаленных населенных пунктов регулярным пассажирским сообщением (охват населенных пунктов составляет 67%)
Охват мобильной связью сельских населенных пунктов с численностью более 1000 человек составляет 100%.	Отсутствие железных дорог и моста через Бухтарминское водохранилище, что влияет на скорость грузовых и пассажирских перевозок, а также увеличивает их стоимость
Широкое распространение интернета (в том числе широкополосного) посредством фиксированных линий	Имеющийся аэропорт передан в ведомость Учаральской авиаэскадрильи
	Затрудненный доступ в отдаленные села района в зимне-весенний период
Структура экономики	
	Недостаточно развита горнодобывающая промышленность
Высокая доля обрабатывающей промышленности в общем объеме промышленности 85,4%(по ВКО – 22%)	Недостаток квалифицированных кадров в сфере промышленности
Объем услуг, оказанный местами размещения в сфере туризма, за 2010-2014 годы по району вырос в 2 раза (по ВКО – в 2 раза)	Доля государственных инвестиций в общий объем инвестиций в основной капитал за 2010-2014годы по району 44,5% (по ВКО- 24,2%)
За 2010-2014 годы доля собственных средств в общем объеме инвестиций в основной капитал по району 53,4%(по ВКО – 59,8%)	Соотношение аграрного и индустриального сектора не сбалансировано 9:1 (по ВКО 1:3)
Промышленность и инновации	
Наличие производственного потенциала для развития обрабатывающей промышленности	Низкий уровень производительности труда
Сельское хозяйство	
Район по объему валового выпуска продукции сельского хозяйства среди регионов области находится на 6-ом месте, 6,4%	Мелкотоварность производства

Устойчивый рост сельскохозяйственного производства, за 2012-2014 годы объем валовой продукции возрос на 32,7%	Зона рискованного земледелия
Лидирующие позиции в области по производству молока, меда, по производству мяса – 4 место	Низкая доступность к кредитным ресурсам сельскохозяйственных товаропроизводителей
Многоотраслевой характер животноводства: молочное и мясное скотоводство, овцеводство, коневодство, птицеводство, мараловодство и пчеловодство.	Низкая доля племенного скота, недостаточная кормовая база
Район является благополучным по инфекционным и инвазионным заболеваниям	
Полная обеспеченность населения района основными видами продуктов питания	Недостаточно развитая сеть сельских потребительских кооперативов и сервисно-заготовительных центров
Туризм	
Разнообразие ландшафтов, уникальность природных данных	Низкая доступность основных туристических зон
Район является одним из базовых для формирования национального туристического кластера «Восточный Казахстан»	Сдерживающим фактором развития туризма района является плохое состояние социальной, транспортной инфраструктуры и ЖКХ, проблема переправы через Бухтарминское водохранилище в осенне-весенний период
	Недостаток кадров, низкий уровень квалификации работников сферы туризма,
Занятость и уровень жизни населения	
Уровень безработицы в районе 0,6% (по ВКО 4,8%)	Уровень бедности в сельской местности (3,8%) выше, чем в среднем по области (2,5%).
Разработана электронная база данных подворового обхода	Сезонный характер создаваемых рабочих мест на селе
	Дисбаланс спроса и предложений рабочей силы на рынке труда
	Нехватка квалифицированных кадров в сельской местности
	Низкий уровень жизни граждан пожилого возраста и инвалидов
Обеспечение жильем, здравоохранение, образование и социальные услуги	
В 2014 г. охват дошкольным образованием детей в возрасте от 3 до 6 лет составил 100%, по ВКО 98,2%	Сокращение контингента учащихся школ вследствие демографических и миграционных процессов
В 2015 году средний балл ЕНТ района составил 86,7 балла (по ВКО - 80,3 балла)	Износ материально-технической базы школ
100%-ное обеспечение бесплатным горячим питанием учеников 1-4 классов, 5-11 классов (также малообеспеченных учеников).	По состоянию на начало 2015 года в районе 1 аварийная школа (в 2012-2014 годах было введено 5 школ взамен аварийных)
Рост объемов строительных работ в районе на 45,8% (1742,2 млн.тг в 2012г, 2540,7 млн.тг в 2014г).	Обеспеченность жильем населения –15,2 кв.м на чел. (по ВКО 19,4 кв.м/чел.)
Снижение показателя младенческой смертности на 1000 родившихся живыми: с 12,2 в 2012 году до 8,8 в 2014 году. Среднеобластной показатель в 2012 году- 15,8, в 2014 году – 10,8.	

Рост уровня рождаемости населения (на 1000 населения) с 15,3 в 2012 году до 18,3 в 2014 году, при областном показателе в 2012 году 16,67 и 17,14 в 2014 году.	Заболеваемость онкологической патологией на 100 тыс. населения возросла с 208,6 в 2012 году до 211,8 в 2014 году. Смертность от онкологической патологии повысилась со 100,9 на 100 тыс. человек в 2012 году до 113,0 в 2014 году.
Уровень смертности –9,2, ниже, чем в области (10,42).	Ожидаемая продолжительность жизни в районе 68,8, ниже, чем в области – 70,77 лет (2014 г.)
Смертность от туберкулеза и запущенных случаев в течение последних 5 лет в районе не зарегистрированы.	Повышение показателя заболеваемости туберкулезом на 100 тыс. населения с 60,6 в 2012 году до 74,1 в 2014 году. Среднеобластной показатель в 2012 году 101,1, в 2014 году 71,3.
Снижение численности обратившихся за адресной социальной помощью (АСП) за 2 года в 2 раза, за счет применения мер против безработицы.	Дефицит квалифицированных кадров в сфере здравоохранения
Удельный вес трудоспособного населения в составе получателей АСП снизился с 31,5% в 2012 году до 24,4% в 2014 году.	
Число получателей жилищной помощи уменьшилось на 13,6% и составило 529 семей.	
Удельный вес лиц, охваченных оказанием специальных социальных услуг (в общей численности лиц, нуждающихся в их получении), возрос с 97,0% в 2012 году до 99,6% в 2014 году.	
Количество детей с ограниченными возможностями, охваченных специальным образованием в 2014 г. составило 100% (ВКО - 59%)	
Окружающая среда и услуги по охране окружающей среды	
Темп роста доступа населения к качественной питьевой воде 102,7 % за 2012 – 2014 годы	Высокая степень износа объектов и сетей водоснабжения - более 65%.
	80% канализационных сетей находятся в неудовлетворительном состоянии и требуют замены.
	Доля очищенной воды в общем объеме сточных вод составляет 28,3% (по ВКО 97,4%)
	Низкий процент охвата сельских населенных пунктов (5,5%) услугами централизованного водоотведения.
	Низкий доступ населения к услугам водоотведения: в городской местности 53,5% (РК – 78%).
За период 2012 по 2014 годы общий валовый выброс загрязняющих веществ в атмосферу составил 1,3 тыс. тонн (по ВКО - 129,6 тыс. тонн)	Неразвитая система сбора, в т.ч. отдельного сбора твердо-бытовых отходов.
	Низкий объем переработки и утилизации отходов
Социальная сплоченность, участие и гармония	
Отсутствие межнациональных конфликтов, гармоничное совместное проживание всех наций на территории района	
В 2014г. доля населения, освоившего государственный язык по району – 99% (по ВКО 75,3%)	Из имеющихся в районе 34 спортивных зала 90% относятся к образовательным школам.

В 2014г. в сельской местности 1 учреждение культуры клубного типа приходится на 846 жителей (по ВКО на 2000)	
Оказание государственных услуг гражданам и взаимодействие с местными государственными органами	
В районе функционирует система ЕСЭДО	
Рост количества государственных услуг, оказываемых через ЦОНЫ	Сложность работы с порталом «электронного правительства»: усложненный интерфейс портала E-Gov и снижение доступности для населения отдельных услуг
Развитая система местного самоуправления в районе	Недостаток средств в системе местного самоуправления
Возможности	Угрозы
Население и местоположение	
Наличие и разработка месторождений полезных ископаемых	Отток населения из приграничных территорий
	Риски снежных заносов и паводков
Доступность и связь	
Развитие транзитного потенциала за счет развитой транспортной сети региона, имеющей выходы на КНР и РФ	Сокращение бюджетного финансирования на строительство и реконструкцию автодорог, приводящее к серьезному ухудшению их технического состояния
Повышение внутренней и внешней связанности области за счет строительства новых автодорог в рамках Программы «НурлыЖол»	
Наличие резервов пропускной способности авто	Отсутствие резервов пропускной способности железных дорог
Структура экономики	
Модернизация производства с целью повышения производительности труда и конкурентоспособности промышленности	Ухудшение конъюнктуры мировых цен на основные импортные товары района
Увеличение доли агропромышленного комплекса в структуре экономики района	
Развитие новых торговых форматов	
Промышленность и инновации	
Развитие деревообрабатывающей промышленности	Сохранение сырьевой направленности экспорта продукции горно-металлургического комплекса
Сельское хозяйство	
Диверсификация посевных площадей в сторону увеличения доли кормовых культур	Неблагоприятное воздействие погодных условий и стихийных бедствий
Развитие сельскохозяйственной кооперации	Усиление конкуренции на агропродовольственном рынке, в т. ч. в рамках ЕЭП и ВТО
Укрупнение сельскохозяйственного производства путем стимулирования и оказания господдержки субъектам агропромышленного комплекса	

Развитие сети заготовительных организаций	
Привлечение стратегических инвесторов для развития производства молока и молочной продукции, а также переработки мяса (согласно Программы «100 конкретных шагов»)	
Туризм	
Возможность создания конкурентной инфраструктуры туризма	
Обеспечение занятости населения путем открытия новых туристических маршрутов	
Занятость, образование, квалификации и рынок труда	
	Риск роста безработицы в связи с закрытием предприятий в условиях кризиса
	Старение трудоспособного населения и миграционная убыль населения в трудоспособном возрасте.
Обеспечение жильем, здравоохранение и социальные услуги	
Увеличение строительства жилья за счет реализации мероприятий программы «Развитие регионов 2020», «ДКЗ-2020», «Доступное жилье»	
Окружающая среда и услуги по охране окружающей среды	
Повышение обеспеченности района качественной водой за счет освоения новых месторождений пресных подземных вод	Снижение качества подземных водных источников в результате нарушения режимов эксплуатации скважин, наличия большого количества бесхозяйных гидрогеологических скважин, техногенного загрязнения подземных вод.
Сокращение потерь в сетях за счет модернизации водообеспечивающей инфраструктуры	
Внедрение технологий переработки и утилизации промышленных и бытовых отходов. Развитие системы раздельного сбора коммунальных отходов	Продолжающаяся тенденция накопления бесхозных, промышленных, токсичных и бытовых отходов, а также отсутствие технологии вторичной переработки и утилизации.
Оказание государственных услуг гражданам и взаимодействие с местными государственными органами	
Повышение заинтересованности жителей района в получении государственных услуг в электронном виде	Невостребованность электронных государственных услуг в связи с ограниченным доступом к сети Интернет
Широкое распространение мобильных телефонов может быть использовано для обеспечения доступа к «е-акимату»	Территориальная недоступность ЦОНов в отдаленных селах района

3. Основные направления, цели, задачи, целевые индикаторы, показатели результатов и пути достижения

Программа развития территории Курчумского района на 2016-2020 годы направлена на достижение качества жизни населения, является логическим продолжением проводимой политики по созданию условий для равноценного развития всех регионов района, формирования точек роста. Документ ориентирован на обеспечение роста экономики через диверсификацию и повышение конкурентоспособности за счет устойчивого и сбалансированного развития всех регионов района.

Сроки реализации действующих программ охватывают 2016-2020 годы. В рамках реализации программ за счет средств республиканского бюджета предусмотрена реализация мер и механизмов государственной поддержки развития предпринимательства, модернизации социальной сферы и улучшения жилищно-коммунальных условий населения.

На районном уровне в рамках программы «Развитие регионов до 2020 года» разработаны и утверждены комплексные программы развития районного центра и опорных сельских населенных пунктов на 2014-2018 годы, областной план мероприятий по развитию центров округов сел и поселков на 2014-2018 годы, план мероприятий по развитию приграничных районов на 2014-2020 годы.

К основным конкурентным преимуществам района относится выгодное географическое расположение, значительный экономический потенциал агропромышленного комплекса, наличие уникальных рекреационных условий, позволяющих развивать туризм.

Стратегической целью является обеспечение развитие экономики, повышение конкурентоспособности всех отраслей, развития социальной сферы и социально-демографического развития района за счет максимального использования внешних и внутренних факторов, сохранение воспроизводственного потенциала природного комплекса и оздоровление окружающей среды для создания благоприятных условий жизнеобеспечения населения района.

Акиматом района, сельских и поселковых округов ведется работа по анализу резервов, изыскиваются возможности по увеличению объемов инвестирования в развитие реального сектора в опорных селах.

План мероприятий по развитию приграничных районов области на 2014-2020 годы предусматривает привлечение инвестиций, дальнейшее развитие экономической деятельности, социальной и инженерной инфраструктуры по 8 направлениям: диверсификация экономики приграничных районов, развитие малого и среднего бизнеса, развитие транспортно-логистической инфраструктуры, природоохранные мероприятия и использование трансграничных рек, развитие туристической инфраструктуры, развитие приграничной торговли, содействие росту занятости, развитие социальной и инженерной инфраструктуры.

Направление: Региональная макроэкономика

Цель 1. Рост налоговых и неналоговых поступлений в бюджет

№	Наименование индикатора	Источник информации	2014 факт	2015 оценка	годы					Ответственный исполнитель
					2016	2017	2018	2019	2020	
1	Темп роста налоговых и неналоговых поступлений %	Отчет по итогу года	102,8	102,0	106,2	101,9	102,0	102,1	102,2	Отдел экономики и финансов

Пути достижения:

- развитие экономики района, создание новых рабочих мест, стимулирование роста экономически активного населения, рост заработной платы будут способствовать расширению налогооблагаемой базы и росту налоговых и неналоговых поступлений в местный бюджет;
- реализация мероприятий, сокращение доли теневой экономики, переход к всеобщему декларированию доходов и имущества гражданами Республики Казахстан и лицами, имеющими вид на жительство, стимулирование населения к безналичным расчетам, улучшение налогового администрирования по всем направлениям приведут к увеличению налоговых и неналоговых поступлений;
- доходная часть увеличится за счет открытия горно-обогатительного комбината по производству медного концентрата и катодной меди на участке «Каршыга», строительства молочных товарных ферм, а также за счет реализации проекта создания цеха по сбору и обработке молока в районном центре.

Направление: Промышленность

Цель 2. Развитие приоритетных секторов промышленности

№ п/п	Целевые индикаторы	Источник информации	Годы							Ответственный исполнитель
			2014	2015 Оценка	2016	2017	2018	2019	2020	
2	Индекс физического объема выпуска продукции обрабатывающей промышленности, %	стат данные	104,4	46,6	100,8	101,0	101,5	102,0	103,0	Отдел предпринимательства и сельского хозяйства
3	Индекс физического объема горнодобывающей промышленности и разработка карьеров, %	стат данные	-	-	101,5	102,0	103,0	110,0	180,0	Отдел предпринимательства и сельского хозяйства

Пути достижения:

- устойчивое развитие промышленности будет обеспечено за счет полного использования имеющихся сырьевых ресурсов с обеспечением их комплексной переработки, модернизации основных отраслей специализации района с ориентацией на выпуск высокотехнологичных и конкурентоспособных видов продукции с высокой степенью готовности, внедрения инновационных производств и новых технологий, развития агропромышленного комплекса;
- будут осуществлены дополнительные меры, нацеленные на повышение качества и расширение ассортимента выпускаемой продукции на действующих предприятиях, реализацию инвестиционных проектов, включенных в карту индустриализации, а также выход на проектную мощность введенных ранее производств;
- будет осуществляться поддержка проектов, направленных на производство конкурентоспособных и экспортоориентированных товаров в перерабатывающей промышленности;
- развитие перспективной ресурсной базы минерально-сырьевого комплекса за счет проведения масштабных геологоразведочных работ с целью прироста эксплуатируемых запасов: строительство горно-обогатительного комплекса по производству медного концентрата и катодной меди;
- приоритетом на 2016-2020 годы является обеспечение устойчивых доходов региона за счет роста конкурентоспособности и диверсификации промышленности;
- поддержание и наращивание промышленного потенциала промышленности планируется через реализацию проектов в рамках Программы по индустриально-инновационному развитию Республики Казахстан. В районе планируется строительства горно-обогатительного комплекса по производству медного концентрата и катодной меди в участке «Каршига». Проект находится на стадии реализации. Инициатор проекта ТОО «ГРК МЛД». В случае реализации проекта (который планируется до конца 2019 года) будет добыто 40 000 тонн медного концентрата и 3300 тонн катодной меди в год.

Направление: Агропромышленный комплекс

Цель 3. Обеспечение продовольственной безопасности региона

№ п/п	Целевой индикатор	Источник информации	2014 факт	2015 оценка	Годы					Ответств-й исполнитель
					2016	2017	2018	2019	2020	
4	Индекс физического объема производства продукции сельского хозяйства, %	стат. данные	101,2	103,0	103,5	103,5	104,0	104,7	104,9	Отдел предпринимательства и сельского хозяйства

Пути достижения:

- продовольственная безопасность региона будет обеспечена через выполнение намеченных задач по увеличению объемов продукции животноводства, растениеводства;
- продолжится работа по внедрению новых прогрессивных технологий в АПК, диверсификации производства, оснащения производства современным оборудованием и высокопроизводительной техникой.

Растениеводство

№ п/п	Целевой индикатор	Источник информации	Годы							Ответств исполнитель
			2014 факт	2015 оцен ка	2016	2017	2018	2019	2020	
5	Индекс физического объема производства продукции растениеводства, %	стат. данные	96,6	103,0	103,5	103,6	103,8	104,0	104,0	Отдел предпринимательства и сельского хозяйства

Пути достижения:

- увеличение площади посевных к 2020 году до 32,9 тыс. га, за счет увеличения площади зерновых и кормовых культур;
- увеличение площади применения влагоресурсосберегающей технологий, путем ежегодного увеличения площади орошаемых земель и внедрения водосберегающих технологий на поливе;
- максимальное обновление машинно-тракторного парка, за счет приобретения сельскохозяйственной техники в лизинг;
- введение и освоение научно-обоснованных севооборотов, соблюдение агротехнических мер.

Животноводство

№ п/п	Целевые индикаторы	Источник информации	Годы							Ответств-й исполнитель
			2014 факт	2015 оцен ка	2016	2017	2018	2019	2020	
6	Индекс физического объема производства продукции животноводства, %	стат данные	102,5	103,0	103,5	103,5	104,0	104,7	104,9	Отдел предпринимательства и сельского хозяйства
7	Доля поголовья крупного рогатого скота и мелкого рогатого скота в организованных хозяйствах, %	данные отдела предпринимательства и сельского хозяйства								Отдел предпринимательства и сельского хозяйства
	КРС				29,1	30	31,1	32,2	32,7	
	МРС				38,2	39	39	39,9	40,5	
8	Доля крупного рогатого скота и мелкого рогатого скота участвующих в породном преобразовании, %	данные отдела предпринимательства и сельского хозяйства								Отдел предпринимательства и сельского хозяйства
	КРС				15,8	16,7	17,7	18,4	19	
	МРС				7,2	7,3	7,5	7,9	8,1	

Пути достижения:

- улучшение состояния кормовой базы, за счет увеличения площади посевов кормовых культур;
- создание и развитие современной инфраструктуры в животноводстве, за счет строительства откормочных площадок и убойных пунктов;
- внедрение в производство инновационных методов селекции и ускоренного воспроизводства в животноводстве;
- наращивание производства животноводческой продукции на базе крупных растениеводческих хозяйств района;
- техническое переоснащение, модернизация и организация новых производств;
- развитие молочного скотоводства путем создания и развития молокоприемных пунктов и 2 МТФ.

Цель 4. Динамичное развитие сферы внутренней торговли

№ п/п	Целевой индикатор	Источник информации	Годы							Ответственный исполнитель
			2014	2015 оценка	2016	2017	2018	2019	2020	
9	Индекс физического объема розничной торговли, %	стат данные	127,2	106,6	107,5	108,0	109,0	110,0	112,0	Отдел предпринимательства и сельского хозяйства

Пути достижения:

- стимулирование увеличения количества площадей современных торговых форматов и их доли в общем обороте розничной торговли путем открытия новых мини-маркетов и торговых точек для сбыта сельскохозяйственной продукции района местных предпринимателей в опорных селах;
- развитие электронной торговли.

Цель 5. Стимулирование притока инвестиций в экономику района

№ п/п	Целевые индикаторы	Источник информации	Годы							Ответственный исполнитель
			2014	2015 оценка	2016	2017	2018	2019	2020	
10	Индекс физического объема инвестиций в основной капитал, %	стат данные	144,2	60,0	100,0	105,0	101,3	102,7	101,9	Отдел предпринимательства и сельского хозяйства
11	Инвестиции в основной капитал на душу населения, тыс. тенге	данные отдела предпринимательства и с/х	146,0	91,0	60,0	64,0	64,5	65,0	65,3	Отдел предпринимательства и сельского хозяйства

Пути достижения:

- в Карту индустриализации Казахстана в декабре 2012 года включен проект ТОО «ГРК МЛД» «Строительство горно - обогатительного комплекса в месторождении «Карчигинское» Курчумского района ВКО» по производству медного концентрата, стоимость проекта 17 млрд. 400 млн. тенге;
- в период строительства ожидается трудоустройство 700 человек, а в период эксплуатации создание 400 постоянных рабочих мест. Проектная мощность в годовом выражении 40 тыс. тонн медного концентрата и 3300 тонн катодной меди. Ежегодный объем производства в стоимостном выражении составит 6 млрд. 525 млн. тенге. Открытие проекта планируется на начало 2020 года;
- информационное сопровождение государственных программ и деятельности институтов (публикация материалов в СМИ, издание брошюр);
- содействие привлечению инвестиций в приоритетные сектора, а также привлечение стратегических инвесторов для развития производства и переработки мяса, а также молока и молочной продукции

Цель 6. Развитие индустрии туризма

№ п/п	Целевые индикаторы	Источник информации	Годы							Ответственный исполнитель
			2014 факт	2015 оценка	2016	2017	2018	2019	2020	
12	Увеличение количества обслуженных посетителей местами размещения по внутреннему туризму (резиденты), в сравнении с предыдущим годом, %	стат данные	104,1	100,1	108,0	108,5	109,0	109,5	110,0	Отдел предпринимательства и сельского хозяйства
13	Увеличение количество предоставленных койко-суток, в сравнении с предыдущим годом, %	стат данные	90,7	108,0	105,0	105,5	106,0	106,5	107,0	Отдел предпринимательства и сельского хозяйства

Пути достижения:

- укрепление партнерства и сотрудничества местных участников туристического рынка;
- развитие рыболовного и охотничьего туризма путем открытия на берегу озера Маркаколь домиков рыбака и охотника;
- развитие транспортной инфраструктуры в рамках программы «Нурлы Жол»;
- строительство моста через Бухтарминское водохранилище;
- разработка системы туристского ориентирования (указатели, таблички);
- привлечение частных инвестиций для развития мест размещения;
- начало строительства лечебно-оздоровительной туристической базы отдыха на берегу озера Маркаколь;
- открытие туристических баз (организация конных и пеших маршрутов по Маркакольскому заповеднику, любительского рыболовства на озере Маркаколь и Бухтарминском водохранилище);
- предоставление материалов о туристических объектах района для размещения на Веб-сайте Управления туризма и внешних связей ВКО.

Цель 7. Создание основ развития сельских территорий

№ п/п	Наименование индикатора	Источник информации	2014 факт	2015 оценка	Годы					Ответственный исполнитель
					2016	2017	2018	2019	2020	
14	Рост численности населения к предыдущему году, человек	стат. данные	97,2	97,7	97,8	97,8	97,8	97,8	97,8	Отдел экономики и финансов
15	Рост численности населения в опорных населенных пунктах	данные с/о	5096	5075	5404	5456	5509	5562	,	Отдел экономики и финансов
16	Рост численности населения в опорных приграничных и сельских населенных пунктах, человек	данные с/о	5096	5075	5404	5456	5509	5562	,	Отдел экономики и финансов

Пути достижения:

- меры государственной поддержки намечается направить на развитие опорных сел и сел с высоким и средним потенциалом социально-экономического развития, обеспечивающим необходимый уровень жизнеобеспечения. Основной задачей развития сельских территорий является обеспечение уровня жизнеобеспечения сельских жителей;
- развитие сельских территорий будет осуществляться в соответствии с утвержденными Комплексными планами развития опорных сельских населенных пунктов, направленными на развитие экономической деятельности сельского населенного пункта, использование местных ресурсов, содействие развитию малого и среднего бизнеса и создание новых рабочих мест;
- основной упор будет направлен на развитие реального сектора экономики, инженерной инфраструктуры и благоустройство сел;
- развитие приграничных сел будет осуществляться в соответствии с Планом мероприятий по развитию приграничных районов на 2014-2020 годы;
- обеспечение развития приграничных регионов за счет:
 1. улучшения жилищных условий населения приграничных сел;
 2. обеспечения жильем населения;
 3. развития инженерной и социальной инфраструктуры приграничных населенных пунктов;
 4. развития торгово-логистического потенциала приграничных регионов с развитием приграничной инфраструктуры;
 5. реализации мероприятий по развитию туристического потенциала;
 6. активизации развития малого и среднего бизнеса приграничных регионов;
- планируются мероприятия по снижению уровня заболеваемости и социально-значимыми и представляющими опасность для окружающих заболеваниями;
- для снижения смертности и травматизма в результате дорожно-транспортных происшествий будут продолжены работы по повышению качества дорожной инфраструктуры, организации дорожного движения, повышению качества и оперативности медицинской помощи пострадавшим;
- будут реализованы мероприятия по профилактике и своевременному выявлению профессиональных заболеваний, разработка и реализация совместно с работодателями и объединениями профсоюзов мероприятий по улучшению условий и охраны труда;
- в текущем году введен в эксплуатацию физкультурно-оздоровительный комплекс для занятий физкультурой и спортом по месту жительства, получают дальнейшее развитие деятельность молодежных центров досуга;
- будут реализованы мероприятия по укреплению института семьи, возрождению и сохранению духовно-нравственных традиций семейных отношений, семейного воспитания.

Направление. Социальная сфера

Цель 8. Обеспечение равного доступа учащихся к образовательным ресурсам в рамках национального стандарта образования

№	Наименование целевого индикатора	Источник информации.	Годы							Ответственный исполнитель
			2014 факт	2015 оценка	2016	2017	2018	2019	2020	
17	Обеспечение функционирования организаций общего среднего образования согласно государственному нормативу сети, %	данные ОО			100	100	100	100	100	Отдел образования
18	Доля учащихся, успешно (отлично/хорошо) освоивших образовательные программы среди выпускников школ по естественно-математическим дисциплинам, %	данные ОО	60,8	40	58,5	59,8	61	61,8	62	Отдел образования
19	Охват детей инклюзивным образованием от общего количества детей с ограниченными возможностями, %	данные ОО	-	-	1,2	2,1	2,9	3,7	4,6	Отдел образования

Пути достижения:

- будут проводиться подготовительные мероприятия по переходу на 12-летнюю систему обучения путем расширения сети организаций дополнительного образования, спортивных секций в общеобразовательных школах, строительства школ взамен аварийных, организаций образования, в том числе за счет установки предметных кабинетов;
- продолжится работа по созданию оптимальных условий для обучения за счет замены технологического оборудования школьных столовых, расширения охвата количества учащихся горячим питанием, приобретения автобусов и полного охвата нуждающихся в подвозе учащихся, оказания качественных медицинских услуг на базе медицинских кабинетов школ.
 1. будет продолжена работа по развитию сети дополнительного образования, путем открытия еще одного детского дома творчества в селе Теректы, где будут открыты дополнительные кружки и секции;
 2. за весь период реализации для формирования педагогов новой формации будет осуществлено повышение квалификации педагогических кадров через систему курсовой подготовки и переподготовки и совершенствование системы аттестации педагогических работников. Будет реализована подготовка педагогических кадров, владеющих современными знаниями и способных вносить вклад в инновационное развитие области на базе областного и республиканского институтов повышения квалификации и переподготовки кадров. Будут улучшаться условия для полноценного отдыха, оздоровления, для развития детско-юношеского туризма, активизации экологической деятельности образовательных учреждений;
- повышение качества услуг всех ступеней образования и их доступности будет достигнуто путем поэтапного перехода на 12 - летнее образование, применение инновационных технологий, укрепление материально-технической базы учреждений образования;
- к 2018 году в рамках реализации программы по развитию полиязычия будет осуществляться развитие языковых коммуникативных компетенций учащихся по казахскому, английскому, русскому языкам;
- с применением самых современных методик и форм обучения на непрерывной основе планируется повышение квалификации педагогов образовательных учреждений;
- создание условий для обучения детей с ограниченными возможностями в развитии за счет создания безбарьерной среды в школах;
- организация и проведение курсов повышения квалификации и переподготовки педагогов, работающих с детьми с ограниченными возможностями.

Цель 9. Обеспечение охвата детей качественным дошкольным воспитанием и обучением

№	Наименование целевого индикатора	Источник информации	Годы							Ответственный исполнитель
			2014 факт	2015 оценка	2016	2017	2018	2019	2020	
20	Охват детей (3 - 6 лет) дошкольным воспитанием и обучением, %	данные ОО	100	100	100	100	100	100	100	Отдел образования
21	В том числе за счет развития сети частных дошкольных организаций, %	данные ОО			0	0	0	0	0	Отдел образования

Пути достижения:

- полное обеспечение детей от 3 до 6 лет качественным дошкольным воспитанием и обучением;
- будут созданы условия для переподготовки и повышения квалификации педагогических работников в дошкольном образовании и укрепления материально-технической базы дошкольных организаций.

Цель 10. Реализация государственной молодежной политики

№ п/п	Наименование индикатора	Источник информации	Годы							Ответственный исполнитель
			2014 факт	2015 оценка	2016	2017	2018	2019	2020	
22	Уровень удовлетворенности населения от 14 до 29 лет государственной политикой в отношении молодежи, %	Итоги социологического исследования МОН РК и МИО	54	54	52	53	54	55	56	Отдел внутренней политики, культуры и развития языков,

Пути достижения:

- эффективность государственной молодежной политики будет достигаться за счет выстраивания четкого механизма подготовки специалистов с учетом потребностей рынка труда региона. Подробный анализ качественного и количественного состава потребности в кадрах (во всех сферах) даст возможность прогноза на ближайшие годы. Данные будут использованы при проведении профориентационной работы среди молодежи, преимущественно выпускников школ;
- необходимо также стимулирование предпринимательской активности молодежи с использованием механизмов государственной и негосударственной поддержки. Первоочередными мерами являются: широкое информирование целевых групп молодежи о возможностях и механизмах государственных программ «Молодежная практика», «С дипломом в село», «Дорожная карта занятости», «Дорожная карта бизнеса», теоретическая и консультационная поддержка молодежи;
- решение вопросов занятости молодого поколения и информирование о конкретных мерах реализации молодежной политики позволит повысить уровень удовлетворенности молодежи реализацией государственной молодежной политики.

Цель 11. Сохранение и укрепление здоровья населения

№	Целевые индикаторы	Источник информации	2014 факт	2015 оценка	2016	2017	2018	2019	2020	Исполнители
23	Снижение материнской смертности на 100 тысяч родившихся живыми	Справка ЦРБ	0	1/ abc/38,0	0	0	0	0	0	ЦРБ Курчумского района
24	Снижение младенческой смертности на 100 тысяч родившихся живыми	Справка ЦРБ	8,8	10,5	10,3	10,1	9,9	9,7	9,5	ЦРБ Курчумского района
25	Снижение смертности от злокачественных новообразований на 100 тыс. населения	Справка ЦРБ	113	110	108	103	100	95	90	ЦРБ Курчумского района
26	Распространенность вируса иммунодефицита человека в возрастной группе 15-49 лет в пределах 0,2-0,6%	Справка ЦРБ	0,05	0,06	0,06	0,07	0,07	0,08	0,09	ЦРБ Курчумского района
27	Снижение смертности от туберкулеза, %	Справка ЦРБ	3,9	3,8	3,7	3,6	3,5	3,4	3,3	ЦРБ Курчумского района

Пути достижения:

- в целом, работа системы здравоохранения области будет направлена на дальнейшее укрепление первичной медико-санитарной помощи, повышение качества оказываемых медицинских услуг, внедрение высокотехнологичных методов лечения, что должно способствовать улучшению показателей здоровья населения;
- особый акцент будет сделан на профилактическую направленность работы с пациентами, а также солидарную ответственность граждан за свое здоровье, путем популяризации здорового образа жизни и повышения активности населения в прохождении скрининговых программ;
- в целях укрепления здоровья женщин и детей продолжится внедрение международных программ снижения материнской и младенческой смертности, рекомендованных Всемирной организацией здравоохранения;
- планируется дальнейшее развитие перинатальной медицины, улучшение взаимодействия между акушерско-гинекологической и педиатрической службами, продолжение оснащения организаций родовспоможения и детства современной лечебно-диагностической аппаратурой, улучшение обеспечения лекарственными средствами, совершенствование системы подготовки кадров, активное внедрение неонатальных технологий;
- для повышения профессионального уровня медицинских кадров продолжится обучение специалистов области за рубежом, ежегодное обучение и повышение квалификации медицинского персонала лечебных учреждений;

- в связи с высоким уровнем онкологических заболеваний необходимо дальнейшее усовершенствование онкологической службы с акцентом на раннее выявление онкопатологии для увеличения 5 летней выживаемости и снижения смертности;
- для борьбы с развитием туберкулеза будет проведена модернизация противотуберкулезной сферы здравоохранения, расширение амбулаторной помощи больным, будет улучшен доступ для пациентов к современным и эффективным технологиям профилактики.

Цель 12. Повышение мер содействия занятости населения

№ п/п	Наименование индикаторов	Источник информации	Годы							Ответственный исполнитель
			2014 факт	2015 оценка	2016	2017	2018	2019	2020	
28	Количество созданных рабочих мест, ед.	отчетность ОКЗиСП	928	633	635	635	640	640	645	ОЗиСП
29	Доля трудоустроенных от числа лиц, обратившихся по вопросу трудоустройства, %	отчетность ОКЗиСП	68,1	66	78	78,2	78,4	78,6	78,8	ОЗиСП

Пути достижения:

- проведение активной политики занятости, через организацию общественных оплачиваемых работ; создание социальных рабочих мест, направление на профессиональную подготовку и переподготовку, молодежную практику и восстановление профессиональной стабильности и конкурентоспособности безработных граждан посредством предоставления возможности получения новой или смежной профессии и повышение квалификации для последующего трудоустройства или самозанятости;
- будут приняты меры по качественной реализации инфраструктурных и промышленных проектов в районе, в СНП с высоким и средним потенциалом социально-экономического развития. Для повышения занятости населения будет развиваться малое и среднее предпринимательство;
- для содействия в трудоустройстве планируется регулярное проведение ярмарок вакансий.

Цель 13. Обеспечение социальной защиты уязвимой категории населения

№ п/п	Наименование индикаторов	Источник информации	Годы							Ответственный исполнитель
			2014 факт	2015 оценка	2016	2017	2018	2019	2020	
30	Доля трудоспособного населения в составе получателей адресной социальной помощи, %	отчетность ОКЗиСП	24,4	26	24,5	24	23,5	23,0	22,5	ОЗиСП
31	Удельный вес лиц, охваченных оказанием специальных социальных услуг (в общей численности лиц, нуждающихся в их получении), %	отчетность ОКЗиСП	99,6	96,2	98,3	99,3	96,1	99	100	ОЗиСП
32	Доля лиц, охваченных специальными социальными услугами, предоставляемыми субъектами частного сектора (в том числе неправительственными организациями), %	отчетность ОКЗиСП	-	-	13,7	13,2	13,8	16,2	18,2	ОЗиСП

Пути достижения:

- снижение бедности будет осуществляться за счет реализации комплекса мер по улучшению экономических и социальных факторов, оказывающих влияние на уровень жизни населения;
- для снижения количества получателей адресной социальной помощи будут приниматься дальнейшие меры для реализации трудового потенциала получателей посредством предоставления расширенного доступа к возможностям трудоустройства, обучения и переобучения;
- охват специальными социальными услугами будет осуществляться путем взаимодействия с неправительственными организациями через размещение государственного социального заказа.

Цель 14. Создание доступной среды для лиц с ограниченными возможностями

№ п/п	Целевые индикаторы	Источник информации	Годы							Ответственный исполнитель
			2014 факт	Оценка 2015	2016	2017	2018	2019	2020	
33	Количество объектов социальной инфраструктуры, обеспеченных доступом для инвалидов от общего числа паспортизированных объектов социальной, транспортной инфраструктуры, %	отчетность ОКЗиСП	11,5	27,6	4,5	4,9	5,1	5,1	5,1	ОЗиСП

Пути достижения:

- важнейшим условием и средством обеспечения инвалидов равными с другими гражданами возможностями участия в жизни общества является формирование доступной среды жизнедеятельности: беспрепятственного доступа инвалидов к объектам социальной инфраструктуры, беспрепятственного пользования железнодорожным, междугородным автомобильным транспортом и всеми видами пассажирского транспорта, средствами связи и информации;
- для увеличения количества объектов инфраструктуры, обеспеченных доступом для инвалидов, будут приняты меры по введению ответственности субъектов за нарушение законодательства об архитектурной, градостроительной и строительной деятельности в процессе проектирования, строительства и последующей эксплуатации объекта, а также ответственности лиц, принимающих в эксплуатацию построенные объекты за несоблюдение требований по обеспечению доступности объектов маломобильным группам населения.

Цель 15. Сохранение отечественной культуры

№ п/п	Наименование индикаторов	Источник информации	Годы							Ответственный исполнитель
			2014 факт	2015 оценка	2016	2017	2018	2019	2020	
34	Среднее число посетителей организаций культуры на 1000 человек	Справка ОК ВКО	394,552	415,771	416,595	417,419	418,244	419,068	419,892	ГУ Отдел внутренней политики, культуры и развития языков
35	Количество посетителей библиотек, чел.	Справка ОК ВКО	11620	11600	11623	11646	11669	11692	11715	ГУ Отдел внутренней политики, культуры и развития языков

Пути достижения:

- для увеличения числа посетителей организации культуры деятельность в области культуры будет направлена на сохранение и пропаганду народной культуры, обеспечению прав граждан на доступ к культурным ценностям, пользование учреждениями культуры и созданию условий для повышения качества жизни населения;
- особое внимание будет уделяться увеличению доступа для населения к произведениям профессионального театрального, музыкального, изобразительного, кинематографического искусства, предметам музейного фонда, библиотечного фонда и информации в сфере культуры;
- улучшатся условия для творческой деятельности, освоению новых форм и направлений культурного обмена. Будут проводиться мероприятия по сохранению историко-культурного наследия и качественному обновлению материально-технической базы учреждений культуры.

Цель 16. Обеспечение единства нации и межконфессионального согласия

№ п/п	Наименование индикаторов	Источник информации	Годы						Ответственный исполнитель	
			2014 факт	2015 оценка	2016	2017	2018	2019		2020
36	Доля населения, положительно оценивающего государственную политику в сфере межконфессиональных отношений, %	Итоги социологического исследования МОН РК и МИО	90,9	90,9	81	82	84	85	86	Отдел внутренней политики, культуры и развития языков, районные отделы, акимы сельских округов

Пути достижения:

- сохранение и укрепление межконфессионального согласия будет осуществляться путем проведения культурно-массовых и общественно-политических мероприятий, направленных на пропаганду стратегии развития государства и государственной политики, казахстанской модели межконфессиональных отношений, формирования толерантного сознания у населения, научно-практических конференций, мероприятий, посвященных значимым событиям, в том числе в рамках событийного ряда, издания печатных материалов, проведения социологических исследований;
- для совершенствования взаимодействия государства с институтами гражданского общества осуществляются следующие мероприятия: проведение форумов, круглых столов, семинаров по развитию гражданского сектора.

Цель 17. Обеспечение информационной безопасности, путем полного охвата населения национальным цифровым телевидением

№ п/п	Наименование индикаторов	Источник информации	Годы						Ответственный исполнитель	
			2014 факт	2015 оценка	2016	2017	2018	2019		2020
37	Количество абонентов, подключенных к отечественному телевидению, человек	данные отдела внутренней политики	3953	4703	7223	7299	7375	7451	7603	Отдел внутренней политики, культуры и развития языков
38	Охват населения отечественным телевидением, %	данные отдела внутренней политики	61	65	95	96	97	98	100	Отдел внутренней политики, культуры и развития языков

Пути достижения:

- количество абонентов, подключенных к отечественному телевидению, охват отечественным телевидением будут увеличиваться путем проведения разъяснительной работы среди населения по продвижению и популяризации Национального цифрового телевидения совместно с ВКОФ АО «Казахтелерадио», размещения наглядной агитации, публикации имиджевых материалов на страницах районных газет «Рауан – Заря», подключения к национальному вещанию социальных объектов за счет бюджетных средств, привлечения спонсорских средств для подключения национального телевидения малоимущим слоям населения.

Цель 18. Развитие массового спорта

№	Наименование индикаторов	Источник информации	2014 факт	2015 оценка	Годы					Ответственный исполнитель
					2016	2017	2018	2019	2020	
39	Охват граждан, занимающихся физической культурой и спортом, %	данные ОФКиС	21,5	22,0	20,0	21,0	22,0	23,0	24,0	ОФКиС
40	Охват детей и подростков от 7 до 18 лет, занимающихся физической культурой и спортом в детско-юношеских спортивных школах, спортивных клубах физической подготовки от общей численности детей и подростков, %	данные ОФКиС	14,0	14,2	14,0	15,0	16,0	17,0	18,0	ОФКиС

Пути достижения:

- увеличение охвата населения, занимающихся физической культурой и спортом будет обеспечено участием спортсменов в областных, республиканских и международных соревнованиях путем проведения спортивно-массовых и оздоровительных мероприятий, внеклассной секционной работы с учащимися общеобразовательных школ, детско-юношеской школы, подготовкой и участием членов районных сборных команд по различным видам спорта;
- продолжится работа по увеличению количества спортивных объектов за счет строительства и реконструкций спортивных объектов в районе, проработка вопроса по организации строительства лыжной базы, приобретение спортивного инвентаря по лыжному виду спорта.

Цель 19. Создание толерантной языковой среды как фактора единения народа Казахстана

№ п/п	Наименование индикаторов	Источник информации	Годы							Ответственный исполнитель
			2014 факт	2015 оценка	2016	2017	2018	2019	2020	
41	Доля взрослого населения, владеющего государственным языком, %	отчеты УРЯ и о КиРЯ	99	99	99	100	100	100	100	Отдел внутренней политики, культуры и развития языков
42	Доля взрослого населения, владеющего английским языком, %	отчеты УРЯ и о КиРЯ	-	-	3,1	3,5	4,5	5,0	5,5	Отдел внутренней политики, культуры и развития языков
43	Доля взрослого населения, владеющего тремя языками (государственным, русским и английским), %	отчеты УРЯ и о КиРЯ	-	-	2,9	3,1	3,5	4,0	4,5	Отдел внутренней политики, КиРЯ

Пути достижения:

- реализация Государственной программы развития и функционирования языков на 2011-2020 годы позволит поднять роль и престиж государственного языка в общественной жизни;
- организация обучения всех категорий населения государственному и другим языкам, совершенствование методики обучения позволит повысить ее качество;
- увеличение количества материалов в печатных изданиях на государственном языке;
- дальнейшее укрепление межнациональной стабильности и консолидации общества будут направлены и проводимые культурно-массовые и общественно-политические мероприятия;
- проведение социологической и аналитической работы по вопросам государственной языковой политики позволит эффективно управлять языковыми процессами;
- проведение мониторинга удельного объема делопроизводства на государственном языке в государственных органах в общем объеме документооборота и введение в рейтинг социально-экономических показателей акимов сельских округов удельного веса документов на государственном языке позволит довести этот показатель до 100%.

Направление: Общественная безопасность и правопорядок

Цель 20. Обеспечение надежного правопорядка на улицах

№ п/п	Наименование индикаторов	Источник информации	Годы							Ответственный исполнитель
			2014 факт	2015 оценка	2016	2017	2018	2019	2020	
44	Удельный вес преступлений, совершенных на улицах, %	данные ОВД и ДВД	-	6,0	6,5	6,4	6,3	6,2	6,1	Отдел внутренних дел района
45	Удельный вес преступлений, совершенных несовершеннолетними, %	данные ОВД и ФВД	-	-	6,0	5,8	5,6	5,4	5,2	Отдел внутренних дел района
46	Удельный вес преступлений, совершенных ранее совершавшими, %	данные ОВД и ФВД	-	-	50	49	48	47	46	Отдел внутренних дел района

Пути достижения:

- в 2016 году предусматривается создание местной полицейской службы, которая будет заниматься вопросами профилактики административных и уголовных правонарушений, охраны общественного порядка и обеспечения дорожной безопасности, противодействия бытовой преступности, выявления и пресечения правонарушений, совершенных несовершеннолетними;
- реализация данных мер в целом окажет положительное влияние на состояние преступности, позволит достичь снижения уровня подростковой, уличной и рецидивной преступности;
- принятие мер по укреплению патрульно-постовой службы, увеличение численности автопатрулей, передвижных и стационарных пунктов полиции;
- осуществление целенаправленных оперативно-розыскных мероприятий и специальных операций по раскрытию преступлений, прежде всего по горячим следам;
- обеспечение комплексного использования сил и средств полиции в раскрытии преступлений и особо тяжких преступлений. Проведение комплекса мер образовательного, информационного и организационного характера на формирование здорового образа жизни. Дальнейшее развертывание антиалкогольной и антинаркотической пропаганды (выступления в средствах массовой информации, использование наглядных видов агитации, акции, семинары и т.д.).

Цель 21. Обеспечение безопасности дорожного движения

№ п/п	Наименование индикаторов	Источник информации	Годы							Ответственный исполнитель
			2014 факт	2015 оценка	2016	2017	2018	2019	2020	
47	Снижение числа погибших в дорожно-транспортных происшествиях на 100 пострадавших	данные ОВД и ФВД		20	20	19	18	17	16	Отдел внутренних дел Курчумского района

Пути достижения:

- проведение оперативно-профилактических мероприятий, направленных на предупреждение и пресечение правонарушений, создающих реальную угрозу безопасности дорожного движения, укрепление дисциплины участников дорожного движения с использованием технических средств, автоматически фиксирующих правонарушения на дорогах;
- усиление контроля улично-дорожной сети, организацией пассажирских перевозок и качеством подготовки водителей транспортных средств.

Цель 22. Обеспечение защищенности территорий от негативных чрезвычайных ситуаций

№ п/п	Наименование индикаторов	Источник информации	годы							Ответственный исполнитель
			2014 факт	2015 оценка	2016	2017	2018	2019	2020	
48	Уровень обеспеченности инфраструктуры противодействия чрезвычайным ситуациям, %	данные отдела по ЧС	99	80	44	48	52	55	62	Аким района и сельских округов, районный отдел по ЧС

Пути достижения:

- необходимо обследовать здания и сооружения на сейсмостойкость, оснастить территориальные спасательные формирования оборудованием и инструментами, обеспечить инженерную защиту потенциально-опасных мест возникновения чрезвычайных ситуаций;
- при аварии и чрезвычайной ситуации необходимо проведение берегоукрепительных работ, углубление, спрямление русел рек на потенциально-опасных местах возникновения паводков и наводнений, систематически проводить агитацию и пропаганду среди населения, обучать население и руководящий состав необходимым действиям, оснастить территориальные спасательные формирования оборудованием и инструментами, обеспечить инженерную защиту потенциально-опасных мест возникновения ЧС, создание запасов материально-технических ресурсов для жизнеобеспечения пострадавшего населения, строительство складов по их хранению;
- развитие и увеличение количества опорных пунктов пожаротушения позволит значительно сократить ущерб от природных пожаров, а также обеспечит защиту населенных пунктов удаленных от районного центра;
- проведение мероприятий по изготовлению и размещению информации по обучению и пропаганде знаний по ГО и ЧС среди населения и в СМИ.

Направление: Инфраструктура

Цель 23. Обеспечение населения доступными услугами связи

№ п/п	Целевые индикаторы	Источник информации	2014 факт	2015 оценка	2016	2017	2018	2019	2020	Ответственный исполнитель
49	Плотность фиксированных линий телефонной связи на 100 жителей, ед.	данные отдела ЖКХ и КазТелеком	·	·	25,0	25,0	25,0	25,0	25,0	Отдел АСЖКХ,ПТиАД
50	Доля пользователей Интернет, %	данные отдела ЖКХ и КазТелеком	·	·	48,0	49,5	51,0	51,0	53,0	Отдел АСЖКХ,ПТиАД
51	Уровень цифровой грамотности населения, %	официальные данные	·	·	69,0	72,0	75,0	78,0	81,0	Аппарат акима района

Пути достижения:

- поставленные цели по обеспечению населения доступными и качественными услугами связи будут обеспечены за счет проведения модернизации и реконструкции телефонной связи через модернизацию существующих сетей, внедрение современных технологий внедрения широкополосного доступа к сети Интернет с использованием современных технологий, таких как: CDMA/EVDO, FTTH, 3G, беспроводных сетей WiFi, модернизация связи;
- организация обучения населения и бизнеса цифровой грамотности с использованием современных ИКТ и получению государственных услуг в электронной форме.

Цель 24. Обеспечение доступным жильем населения

№ п/п	Целевые индикаторы	Источник информации	2014 факт	2015 оценка	Годы					Ответственный исполнитель
					2016	2017	2018	2019	2020	
52	Общая площадь введенных в эксплуатацию жилых зданий, кв.м	стат. данные	2351	2100	2200	2300	2500	2750	3000	ОАСиГ и ЖКХ,ПТ и АД

Пути достижения:

- развитие производства строительных материалов, создание новых мощностей по производству строительных материалов на территории области в приоритетных отраслях, организация круглогодичного ритмичного строительства;
- разработка сбалансированной схемы потоков производства, снабжение, потребление строительных материалов за счет создания новых и модернизирующих проектов с целью решения проблем сезонности строительных работ и территориального размещения, организация круглогодичного ритмичного строительства, развитие строительной индустрии путем внедрения новых современных технологий, увеличение производства строительных материалов, конструкций и изделий, отвечающих требованиям энергоэффективности и экологичности, повышение доли казахстанского содержания в жилищном строительстве.

Цель 25. Развитие инфраструктуры автодорожной отрасли и обеспечение транспортной связи между населенными пунктами

№ п/п	Наименование индикатора	Источник информации	Годы							Ответственный исполнитель
			2014 факт	2015 оценка	2016	2017	2018	2019	2020	
53	Доля автомобильных дорог районного значения находящихся в хорошем и удовлетворительном состоянии, %	данные отдела ЖКХ и АД	61,8	63	63,5	63,5	64,1	64,8	65,4	Отдел АСиг, ЖКХ, ПТ и АД

54	Доля неохваченных пассажирским автотранспортным сообщением населенных пунктов, %	данные отдела ЖКХ и АД	24,5	33,9	50	35	20	10	0	Отдел АСиг, ЖКХ, ПТ и АД
----	--	------------------------	------	------	----	----	----	----	---	--------------------------

Пути достижения:

- обеспечение хорошего и удовлетворительного состояния автомобильных дорог местного значения будет обеспечено за счет улучшения транспортно – эксплуатационных показателей автомобильных дорог, мостов и повышения их потребительских свойств путем строительства и реконструкция, проведения капитального и среднего ремонта;
- формирование конкурентной транспортной инфраструктуры будет развиваться с внедрением современных инновационных материалов и технологий;
- ужесточение контроля над соблюдением договорных обязательств, улучшение системы диспетчерского сопровождения автобусов, повышение качества обслуживания пассажиров, путем обновления подвижного состава;
- обеспечение благоприятных условий работы для перевозчиков (ремонт и содержание автомобильных дорог, пресечение деятельности нелегальных перевозчиков, совместно с инспекцией транспортного контроля);
- проведение работы с потенциальными перевозчиками по вопросу организации социально-значимых маршрутов, организация и проведение конкурсов на право обслуживания внутрирайонных социально-значимых маршрутов.

Цель 26. Обеспечение населения качественными коммунальными услугами

№ п/п	Наименование индикаторов	Источник информации	годы							Ответственный исполнитель
			2014 факт	2015 оценка	2016	2017	2018	2019	2020	
55	Снижение доли объектов condominiuma, требующих капремонта, %	данные отдела ЖКХ и АД	0	9	18,7	18,3	16,3	13,9	11	Отдел АСиг, ЖКХ, ПТ и АД
56	Доступ сельских населенных пунктов к централизованному:	данные отдела ЖКХ и АД								Отдел АСиг, ЖКХ, ПТ и АД
	водоснабжению, %	%	59,3	61,3	41	49	56	66	75	
	водоотведению, %	%	4,2	4,3	1,8	1,8	3,7	5,6	9,4	
57	Доля модернизированных сетей от общей протяженности:	данные отдела ЖКХ и АД								Отдел АСиг, ЖКХ, ПТ и АД
	Теплоснабжения, %		-	-	0	0	0	0	0	
	Газоснабжения, %		-	-	-	-	-	-	-	
	электроснабжения, %		-	-	0,2	0	0	0	0,4	

Пути достижения:

- в целях сохранения и улучшению состояния *многоквартирного жилого фонда* будут продолжены мероприятия по термомодернизации, капитальных ремонтов жилых домов;
- в рамках реализации государственной программы жилищного строительства планируется строительство жилья через систему арендного жилья и инженерно-коммуникационной инфраструктуры;
- для увеличения доступа населения к питьевой воде, соответствующей санитарно-эпидемиологическим нормам будут приняты следующие меры:
 1. строительство, реконструкция и модернизация систем водоснабжения, очистных сооружений с максимальным использованием подземных вод питьевого качества с утвержденными запасами и исключение децентрализованного использования для питьевых целей воды из поверхностных источников;
 2. внедрение новых технологий и материалов в строительстве, системах очистки и подготовки питьевой воды, а также замены оборудования на менее энергоемкое позволит снизить стоимость одного кубометра подаваемой воды;
- предоставление услуг теплоснабжения в необходимом количестве и гарантированного качества, снижение нормативных и сверхнормативных потерь, увеличение выработки тепловой энергии;
- будет продолжена работа по ремонту изношенных сетей электроснабжения на территории района.

Направление: Экология и земельные ресурсы

Цель 27. Совершенствование системы сбора, переработки и утилизации твердых бытовых отходов

№ п/п	Наименование индикаторов	Ед. изм.	2014 факт	2015 оценка	годы					Ответственный исполнитель
					2016	2017	2018	2019	2020	
58	Доля утилизации твердых бытовых отходов к их образованию	данные отдела ЖКХ и АД	-	-	0	0	0	0	0	ОЖКХиАД
59	Доля объектов размещения ТБО, соответствующих экологическим требованиям и санитарным правилам (от общего количества мест захоронения)	данные отдела ЖКХ и АД	-	-	2,9	2,95	3,0	3,1	3,2	ОЖКХиАД
60	Охват населения района услугами по сбору и транспортировке отходов	данные отдела ЖКХ и АД	-	-	40,0	41,2	42,3	43,1	43,6	ОЖКХиАД

Пути достижения:

- совершенствование системы сбора, переработки и утилизации твердых бытовых отходов будет осуществляться путем реализации мер, направленных на модернизацию системы сбора и транспортировки твердых бытовых отходов, рекультивацию существующих и строительство новых полигонов твердых бытовых отходов, отвечающих современным требованиям санитарных правил со сложной инфраструктурой приема, сортировки, переработки и захоронения твердых бытовых отходов;
- совершенствование системы переработки коммунальных отходов с повсеместным внедрением раздельного сбора отходов у источника образования и систематическое расширение переработки твердых бытовых отходов в рамках и в соответствии с принципами и концепцией развития «зеленой» экономики.

Цель 28. Вовлечение в сельскохозяйственный оборот земель сельскохозяйственного назначения

№ п/п	Наименование индикаторов	Источник информации.	2014 факт	2015 оценка	годы					Ответственный исполнитель
					2016	2017	2018	2019	2020	
61	Увеличение доли вовлеченных в сельскохозяйственный оборот земель сельхозназначения	данные отдела земельных отношений	-	-	3,3	5,2	7,1	9,1	11,1	Отдел земельных отношений
62	Доля севооборотов в составе пахотных земель (полевой севооборот), %	данные отдела земельных отношений	-	-	100,0	200,0	200,0	300,0	300,0	Отдел земельных отношений
63	Доля пастбищеоборота в составе естественных пастбищных угодий (кормовой севооборот), %	данные отдела земельных отношений	-	-	40,0	40,0	80,0	80,0	80,0	Отдел земельных отношений

Пути достижения:

- вовлечение в сельскохозяйственный оборот земель сельскохозяйственного назначения будет осуществляться путем использования мер стимулирования использования земель сельскохозяйственного назначения и изъятия неиспользуемых пахотных земель в соответствии с земельным законодательством Республики Казахстан и перераспределения возвращенных в государственную собственность пахотных земель между агроформированиями района;

- земли сельскохозяйственного назначения, находящиеся в государственной собственности будут в дальнейшем предоставляться через конкурсы и аукционы. После проведения торгов денежные средства перечисляются в местный бюджет;
- в целях повышения качества и плодородия земель и усиления кормовой базы района доли кормовых севооборотов в составе пахотных земель довести до 25-30% от общей площади пахотных угодий;
- увеличение доли севооборотов в составе пахотных земель будет достигнуто за счет организации и устройства территории сельскохозяйственных земель на ближайшую перспективу, оптимального использования земельных участков с применением разработанных проектов внутрихозяйственного землеустройства и проведения мероприятий по обязательному соблюдению севооборотов в составе пахотных земель при использовании земель сельскохозяйственного назначения.

Направление: Государственные услуги

Цель 29. Повышение доступности государственных услуг для граждан и организаций

№ п/п	Наименование индикаторов	Источник информации	2014 факт	2015 оценка	2016	2017	2018	2019	2020	Ответственный исполнитель
64	Повышение уровня удовлетворенности качеством оказания государственных услуг местными исполнительными органами, %	Справка аппарата акима района	60	70	83	85	87	89	91	Аппарат акима района
65	Доля электронного документооборота от общего объема документооборота	Справка аппарата акима района	80	85	88	91	94	97	100	Аппарат акима района

Пути достижения:

- повышение доступности государственных услуг для граждан и организаций путем продолжения процессов автоматизации внутренней деятельности государственных органов, вовлеченных в процессы оказания государственных услуг, создание автоматизированных рабочих мест (АРМ), проведения PR-компаний по популяризации услуг, оказываемых через портал «электронного правительства» и «Центры обслуживания населения»;
- совершенствование системы оценки уровня удовлетворенности оказанием государственных услуг через ЦОН и портал «электронного правительства», с привлечением неправительственных организаций;
- для достижения поставленной цели внедрена система оценки уровня удовлетворенности граждан качеством оказания государственных услуг. Количество социально-значимых услуг переведенных в электронный вид будет доведено до 100%;
- для развития межведомственного документооборота проведено подключение рабочих мест государственных служащих внутри каждого государственного органа. Также продолжится работа по сопровождению Центра электронных услуг и внедрению новых информационных систем: «Ситуационный центр акима области» и др;
- для обеспечения информационной безопасности осуществляется внедрение современных систем безопасности в работу государственных органов района, т.е. оснащаются серверные комнаты и организовано обучение специалистов государственных учреждений района основам информационной безопасности;
- в целях повышения доступности государственных электронных услуг для граждан и организаций продолжится расширение количества оказываемых услуг через ЦОН и продолжается работа по тиражированию социально-значимых услуг в электронный формат с учетом утвержденных стандартов и регламентов государственных услуг.

4. Необходимые ресурсы для достижения поставленных целей (млн. тенге)

Наименование целей	Всего, млн. тенге *	в том числе по годам				
		2016 г.	2017 г.	2018 г.	2019 г.	2020 г.
Итого	26791,3	1626,3	1617,2	3313,2	7565,0	12669,7
Цель 1. Рост налоговых и неналоговых поступлений в бюджет						
Цель 2. Развитие приоритетных секторов промышленности	16556,0	36,0	220,0	1500,0	5200,0	9600,0
Цель 3. Обеспечение продовольственной безопасности региона	1245,8	227,2	244,8	264,5	252,0	257,3
Цель 4. Динамичное развитие сферы внутренней торговли						
Цель 5. Стимулирование притока инвестиций в экономику района						
Цель 6. Развитие индустрии туризма	5,0	0,0	5,0	0,0	0,0	0,0
Цель 7. Создание основ развития сельских территорий						
Цель 8. Обеспечение равного доступа учащихся к образовательным ресурсам в рамках национального стандарта образования	1716,2	315,9	93,2	97,7	109,4	1100,0
Цель 9. Обеспечение охвата детей качественным дошкольным воспитанием и обучением	1254,0	112,8	150,1	153,4	665,5	172,2
Цель 10. Реализация государственной молодежной политики	0,2	0,2	1,0	0,2	0,3	1,9
Цель 11. Сохранение и укрепление здоровья населения	3111,8	460,1	478,1	839,0	656,9	677,7
Цель 12. Повышение мер содействия занятости населения	259,8	45,2	48,3	51,8	55,3	59,2
Цель 13. Обеспечение социальной защиты уязвимой категории населения	1078,9	187,6	200,7	214,9	229,8	245,9
Цель 14. Создание доступной среды для лиц с ограниченными возможностями						
Цель 15. Сохранение отечественной культуры	36,4	9,6	6,6	6,7	6,7	6,8
Цель 16. Обеспечение единства нации и межконфессионального согласия						
Цель 17. Обеспечение информационной безопасности, путем полного охвата населения национальным цифровым телевидением						
Цель 18. Развитие массового спорта	122,5	21,3	22,8	24,5	26,0	27,9
Цель 19. Создание толерантной языковой среды как фактора единения народа Казахстана	4,5	0,6	0,7	0,7	1,2	1,3
Цель 20. Обеспечение надежного правопорядка на улицах						
Цель 21. Обеспечение безопасности дорожного движения						
Цель 22. Обеспечение защищенности территорий от негативных чрезвычайных ситуаций	95,5	16,8	17,9	19,1	20,2	21,6

Цель 23. Обеспечение населения доступными услугами связи						
Цель 24. Обеспечение доступным жильем населения	821,6	50,0	52,0	55,0	254,4	410,2
Цель 25. Развитие инфраструктуры автодорожной отрасли и обеспечение транспортной связи между населенными пунктами	223,7	83,7	35,0	35,0	35,0	35,0
Цель 26. Обеспечение населения качественными коммунальными услугами	114,5	30,5	21,0	21,0	21,0	21,0
Цель 27. Совершенствование системы сбора, переработки и утилизации твердых бытовых отходов	29,9	8,3	5,4	5,4	5,4	5,4
Цель 28. Вовлечение в сельскохозяйственный оборот земель сельскохозяйственного назначения						
Цель 29. Доля электронного документооборота от общего документооборота.	118,3	20,5	20,4	23,5	26,0	27,9

* Ожидаемые расходы. При уточнении бюджета будут вноситься изменения

**Заместитель акима
Курчумского района**

Р.Умутбаева

**исп: Г.Муканова
тел: 22-007**

